

CSD INGÉNIEURS SA
Avenue des Sports 14
CH-1400 Yverdon-les-Bains
+41 24 424 95 00
yverdon@csd.ch
www.csd.ch

CSDINGENIEURS 
INGÉNIEUX PAR NATURE



Commune de Cortaillod

Révision du PAL

Inventaire nature 2023

Note de synthèse

Yverdon-les-Bains, le 03.05.2023 / FCH010518.02

Table des matières

1	Introduction	1
2	Documents et données de base consultés	1
3	Mise à jour de l'inventaire nature.....	1
3.1	Bases légales	1
3.2	Etat initial	1
3.2.1	Inventaires et zones protégées au niveau cantonal et communal	1
3.2.2	Inventaire nature communal de 1993	3
3.3	Méthodologie	4
3.3.1	Actualisation des objets de l'inventaire de 1993.....	4
3.3.2	Analyse cartographique et relevés de terrain	4
3.3.3	Inventaire nature communal de 2023	5
3.3.4	Cartographie	5
3.4	Résultats.....	5
3.4.1	Comparaison de l'inventaire de 1993 et de l'inventaire actualisé de 2023	6
3.4.2	Inventaire nature	7
3.5	Divers.....	8
3.5.1	Espèces exotiques envahissantes	8
4	Impressum	8
5	Disclaimer	9

Liste des figures

Figure 1 – Extrait de la carte des inventaires et des zones protégées au niveau cantonal	2
Figure 2 – Extrait de la carte des inventaires et des zones protégées au niveau communal	3
Figure 3 – Extrait de la carte de l'inventaire des objets naturels de 1993.....	3
Figure 4 – Zoom sur l'objet n°26 de la carte de l'inventaire des objets naturels de 1993.....	4
Figure 5 – Comparaison entre l'inventaire de 1993 et l'inventaire nature de 2023.....	6
Figure 6 – Cartographie des objets inventoriés en 1993 (orange) et nouveaux objets relevés en 2023 (vert)	7
Figure 7 – Répartition des objets de l'inventaire par catégories.	7
Figure 8 – Cartographie des 70 objets de l'inventaire nature.....	8

1 Introduction

Dans le cadre de la révision de son Plan d'aménagement local (PAL), la Commune de Cortaillod doit procéder à la mise à jour de son inventaire nature.

La présente note explicative expose les réflexions méthodologiques menées dans le cadre de l'actualisation de l'inventaire nature. Elle compile les informations destinées à la Commune de Cortaillod pour l'intégration des objets naturels protégés dans son règlement d'aménagement et sur le plan communal d'affectation des zones.

2 Documents et données de base consultés

Les données de base se composent de tous les documents nécessaires ou utiles au travail d'inventaire, à savoir :

- [1] Guide du PAL, 2^{ème} partie : outils d'appui, Aides thématiques Environnement, mobilité, nature et patrimoine, Canton de Neuchâtel, version du 14.05.2020 ;
 - [2] ATESA. 1993, Plan d'aménagement local, Cortaillod. Milieux naturels, Fiches descriptives. Service technique de la Commune de Cortaillod ;
 - [3] ATESA. 1993, Plan d'aménagement local, Cortaillod. Carte de l'inventaire des objets naturels. Service technique de la Commune de Cortaillod ;
 - [4] ATESA. 1993, Plan d'aménagement local, Cortaillod. Plan d'aménagement. Plan d'ensemble de la commune. Service technique de la Commune de Cortaillod ;
 - [5] Données cartographiques nationales, cantonales et locales (portails cartographiques) ;
 - [6] Étude régionale nature, paysage et biodiversité.
-

3 Mise à jour de l'inventaire nature

3.1 Bases légales

- Loi fédérale du 1^{er} juillet 1966 sur la protection de la nature et du paysage (LPN) ;
- Loi cantonale du 22 juin 1994 sur la protection de la nature (LCPN) ;
- ATESA, 1995. Règlement d'aménagement du plan d'aménagement de la Commune de Cortaillod. Chapitre 17 : Objets particuliers protégés ;
- Arrêt du 19 avril 2006 du Conseil d'État concernant la protection des haies, des bosquets, des murs de pierres sèches et des dolines.

3.2 Etat initial

3.2.1 Inventaires et zones protégées au niveau cantonal et communal

Plusieurs inventaires et zones protégées au niveau cantonal sont identifiés sur le territoire communal (cf. Figure 1 et Annexe A). Il s'agit d'**objets protégés cantonaux** selon l'arrêté concernant la protection des haies, des bosquets, des murs de pierres sèches et des dolines, du 19 avril 2006 et du décret concernant la

conservation des blocs erratiques, du 18 avril 1895, et d'**objets géologiques et sites naturels d'importance régionale à protéger (ICOP)**. Ces derniers se composent de bosquets, de surfaces d'eau, de haies, de murs en pierre sèche et de zones littorales.

Les surfaces de forêt et les plans d'eau, protégés au niveau cantonal, ne sont pas pris en compte dans l'inventaire communal.

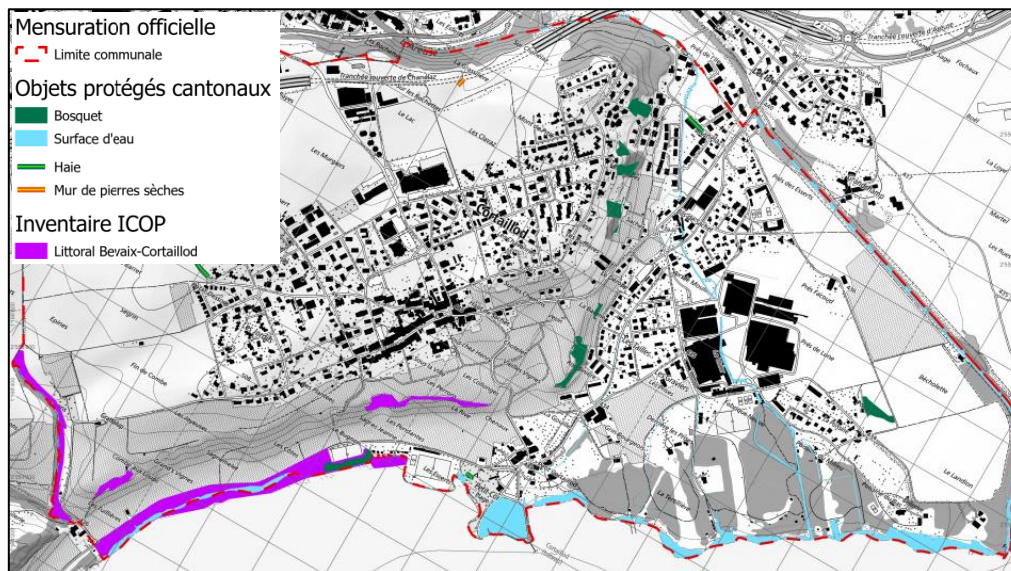


Figure 1 – Extrait de la carte des inventaires et des zones protégées au niveau cantonal

Au niveau communal, **7 zones à protéger communales (ZP2)** sont actuellement en vigueur (cf. Figure 2 et Annexe B), à savoir :

- ZP2.1 Le rivage des Tuillières
- ZP2.2 Le rivage de la Tertillière et de la Poissine
- ZP2.3 La forêt de Chanélaz et le ruisseau du Vivier
- ZP2.4 Le ruz de Banens
- ZP2.5 Prairie maigre des Tuillières
- ZP2.6 L'Areuse
- ZP2.7 Le talus des Mariautes.

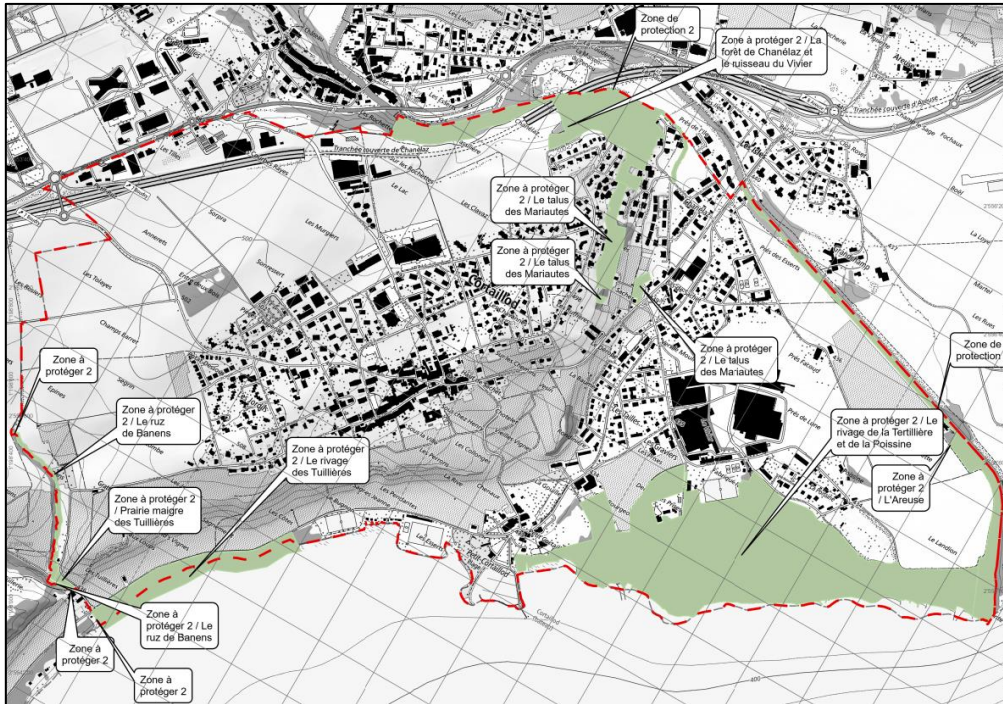


Figure 2 – Extrait de la carte des inventaires et des zones protégées au niveau communal

Aucun objet d'importance nationale n'est recensé sur le territoire communal.

3.2.2 Inventaire nature communal de 1993

Dans le cadre du plan d'aménagement local en vigueur, la commune de Cortaillod a effectué un inventaire des objets naturels du territoire communal en 1993. Ce dernier se compose d'une carte (cf. Figure 3 ci-dessous) et de fiches descriptives des biotopes inventoriés.



Figure 3 – Extrait de la carte de l'inventaire des objets naturels de 1993.

Au total, 43 objets ont été inventoriés et décrits en 1993. Une fiche descriptive a été réalisée pour chacun des objets. Certains d'entre eux sont composés de plusieurs sous-objets. Par exemple, plusieurs arbres isolés, séparés géographiquement, ont parfois été réunis en un seul objet (voir l'exemple de l'objet n°26 sur la Figure 4).



Figure 4 – Zoom sur l'objet n°26 de la carte de l'inventaire des objets naturels de 1993.

3.3 Méthodologie

3.3.1 Actualisation des objets de l'inventaire de 1993

Tous les objets et sous-objets de la carte de 1993 ont été analysés et mis à jour selon leur état actuel. Ils sont caractérisés de la manière suivante (cf. Annexe C, colonne « État ») :

- Objet conservé en l'état depuis 1993 : « **existant** » ;
- Objet conservé ayant subi des modifications sans changement de valeur notable (p.ex. surface modifiée, ou catégorie d'objet différente) : « **modifié** » ;
- Objet conservé ayant bénéficié d'une amélioration notable depuis 1993 : « **amélioré** » ;
- Objet conservé ayant subi une détérioration notable depuis 1993 : « **altéré** ».

Les objets de l'inventaire de 1993 n'existant plus aujourd'hui, ou ayant été cadastrés en forêt, ont été retirés de l'inventaire. Ces objets sont répertoriés pour information et suivi historique dans la *Liste des objets supprimés* en Annexe D (colonne « État 2023 »).

3.3.2 Analyse cartographique et relevés de terrain

Un premier recensement a été réalisé sur la base d'une analyse cartographique à l'aide d'une orthophotographie récente (2020). Des visions locales ont ensuite permis de compléter les observations cartographiques. Lors des deux visions locales du 20 et du 26 octobre 2022, ainsi que lors de la vision locale complémentaire du 27.04.2023 pour les prairies et les arbres, tous les objets présélectionnés lors du travail de cartographie ont ainsi pu être validés ou invalidés, précisés, décrits et photographiés, donnant lieu à un **inventaire préalable** (Liste de l'Annexe C et Carte de l'Annexe E).

Tous les objets de l'inventaire préalable, y compris les objets pré-existants (inventaire de 1993), se voient attribuer un nouveau numéro « **N° objet** ».

Les nouveaux objets identifiés sont affectés à la catégorie « nouveau » (colonne « État »).

- Nouvel objet, non répertorié en 1993 : « **Nouveau** ».

Les **catégories** d'objet suivantes sont définies par types de structures pour une meilleure lisibilité, tant sur la carte que dans la liste des objets (Annexe C, colonne « Catégorie » et Annexe E) :

- **Alignements d'arbres** (alignements d'arbres haute tige d'ornement) ;
- **Haies et bosquets** (haies vives et bosquets arbustifs et arborescents) ;
- **Milieus humides** (cours d'eau, plans d'eau, rives de lac) ;
- **Parcs boisés** (parcs arborés tels que parcs publics, parkings arborés, cimetières et autres parcelles boisées) ;
- **Prairies et pâturages** (prairies fleuries grasses et sèches, pâturages) ;
- **Vergers** (vergers haute tige, mi-tige et basse-tige dans et hors localité) ;
- **Arbres isolés**.

En complément de l'état actuel et de la catégorie, les objets sont décrits dans la table des objets selon les champs suivants :

- **Parcellaire** : numéro des parcelles concernées ;
- **Coord. X / Coord. Y** : coordonnées géographiques (centroïde) ;
- **Surface ou longueur** : surface en mètres carrés ou mètres linéaires de l'objet ;
- **Description** : brève description de l'objet ;
- **Remarque** : remarques complémentaires ;
- **Valeur biologique** : évaluation de la valeur biologique de l'objet (**1** = faible, **2** = moyenne, **3** = élevée). La valeur biologique de l'objet est déterminée selon les critères suivants : composition floristique, importance en tant qu'habitat pour la faune locale, présence d'espèces non indigènes, état du milieu ou état sanitaire de l'arbre, etc.)

3.3.3 Inventaire nature communal de 2023

L'inventaire préalable réalisé a fait l'objet d'une pesée des intérêts par les autorités communales. En particulier, un certain nombre d'objets situés dans la zone à bâtir n'ont pas été retenus dans l'inventaire final.

La pertinence des secteurs faisant l'objet d'une protection communale (ZP2) a également été réévaluée sur la base de l'inventaire préalable et des intérêts en jeu.

Finalement, 70 objets ont été retenus pour l'**inventaire nature 2023**. La liste des objets retenus ainsi que la carte de l'inventaire nature se trouvent respectivement en Annexes F et G du présent document.

3.3.4 Cartographie

Tous les objets de l'inventaire sont cartographiés et géoréférencés selon les trois types géométriques existants : surface, ligne et point. Les arbres isolés sont référencés par des points, les alignements d'arbres et les cours d'eau sont référencés par de lignes et tous les autres objets par des surfaces.

Contrairement à la méthodologie de 1993 et pour des raisons pratiques, chaque entité cartographiée (un point, une ligne ou une surface) est considérée comme un objet. Il n'existe en principe pas d'objet constitué d'un regroupement de sous-objets dans le nouvel inventaire (p. ex. deux arbres isolés ne peuvent en principe pas constituer un seul objet), sauf cas exceptionnels.

3.4 Résultats

Les résultats statistiques présentés ci-après prennent en compte uniquement les objets naturels relevés dans le cadre de l'*inventaire nature*. Un certain nombre d'objets n'ont pas été retenus dans l'inventaire nature à la suite de la pesée des intérêts réalisée par les autorités communales. La liste des objets naturels retenus à

l'inventaire nature figure en Annexe F. La carte de l'inventaire nature se trouve à l'Annexe G et les fiches descriptives en Annexe I.

3.4.1 Comparaison de l'inventaire de 1993 et de l'inventaire actualisé de 2023

Sur les 86 objets inventoriés en 1993 (sous-objets considérés), 31 n'existent plus (17 supprimés et 14 affectés en surface forestière, cf. Annexe D). Parmi les objets encore existants, 17 ont été retirés de l'inventaire. Finalement, parmi les 37 objets conservés à l'inventaire, 1 a été altéré, 5 ont été améliorés, 28 ont été conservés en l'état et 3 ont été modifiés. L'analyse cartographique et de terrain réalisée a permis d'identifier 312 nouveaux objets potentiels dans l'inventaire préalable, parmi lesquels **33 objets ont été retenus**. Les nouveaux objets relevés sont des alignements d'arbres, des haies et bosquets, des parcs boisés, des prairies, des vergers et des arbres isolés.

Au total, l'inventaire nature compte **70 objets** (cf. Figure 5 et 6 ci-après et Annexes F, G et H).

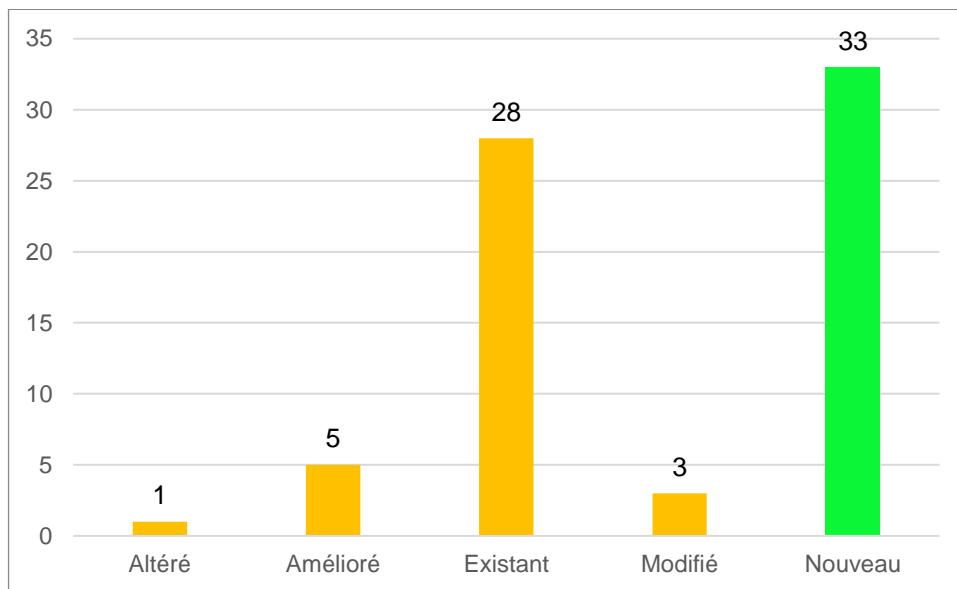


Figure 5 – Comparaison entre l'inventaire de 1993 et l'inventaire nature de 2023.

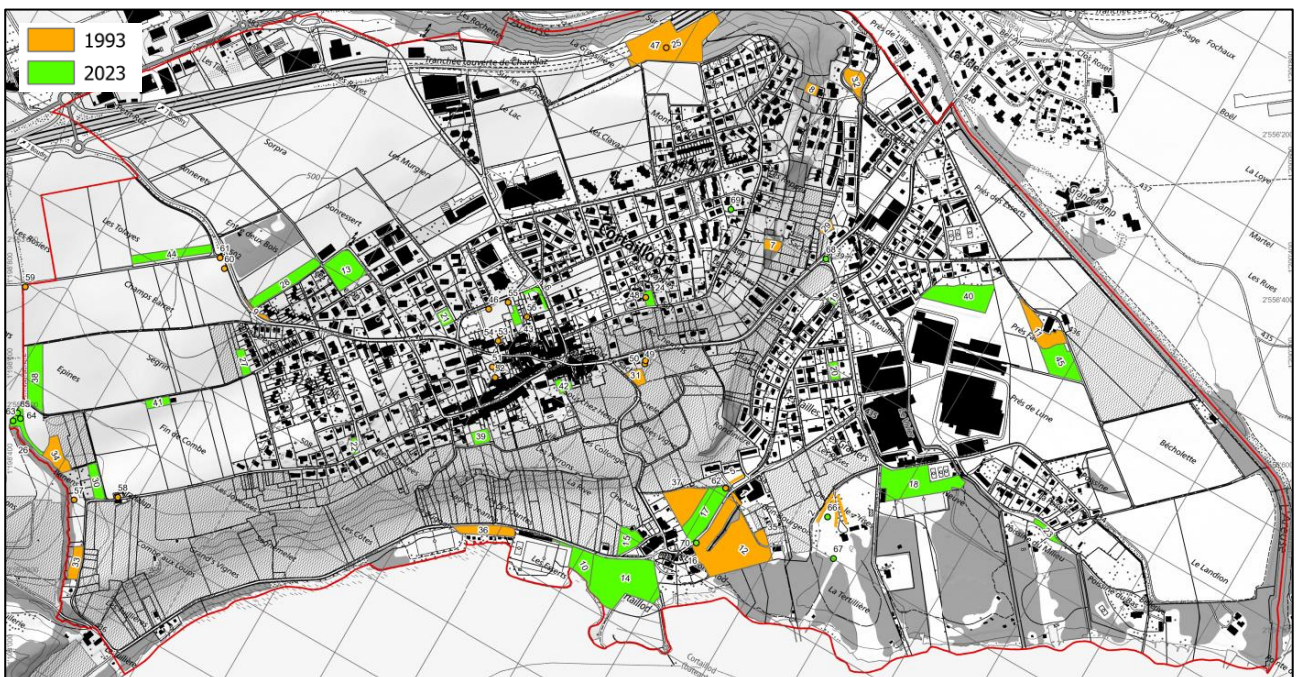


Figure 6 – Cartographie des objets inventoriés en 1993 (orange) et nouveaux objets relevés en 2023 (vert)

3.4.2 Inventaire nature

Les 70 objets inventoriés sont répartis dans les différentes catégories de la manière suivante : 6 alignements d'arbres, 3 haies et bosquets, 0 milieux humides, 15 parcs boisés, 6 prairies et pâturages, 15 vergers et 25 arbres isolés (cf. Figures 7 et 8 ci-après et Annexe G).

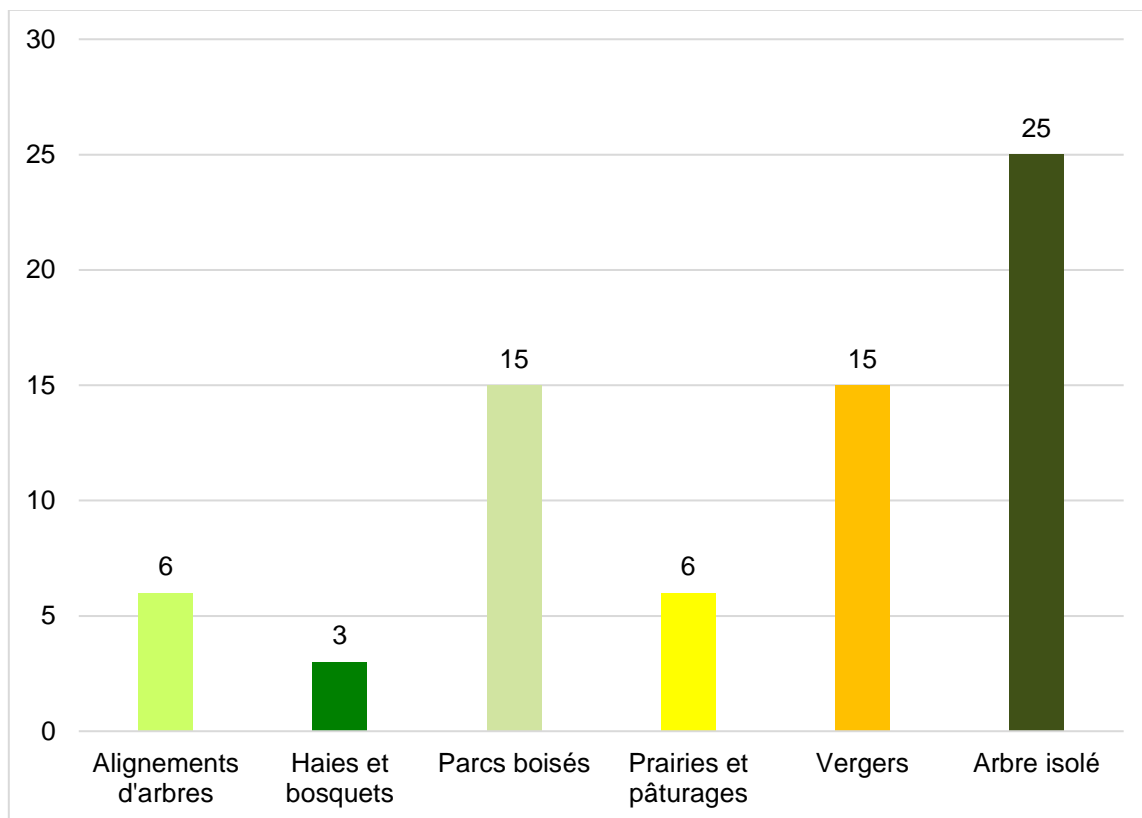


Figure 7 – Répartition des objets de l'inventaire par catégories.



Figure 8 – Cartographie des 70 objets de l'inventaire nature

3.5 Divers

3.5.1 Espèces exotiques envahissantes

Lors des relevés de terrain de 2022, des individus d'**espèces exotiques envahissantes** ont été observés. Il s'agit de Robinier (*Robinia pseudoacacia*), probablement du cultivar d'ornement « *Umbraculifera* ». Deux alignements et un arbre isolé ont été recensés :

- *Robinia pseudoacacia*, arbre isolé avec rejets :
 - Coord. : 2'555'326.68E 1'200'041.05N m
- *Robinia pseudoacacia*, alignement avec rejets :
 - Coord. Sud : 2'555'338.52E 1'200'055.65N m
 - Coord. Nord : 2'555'348.89E 1'200'140.26N m
- *Robinia pseudoacacia*, alignement avec rejets :
 - Coord. Est : 2'555'340.45E 1'200'159.05N m
 - Coord. Ouest : 2'555'254.89E 1'200'179.90N m

Le Robinier est inscrit sur la **Liste noire** suisse des espèces exotiques envahissantes. Il constitue une menace pour la biodiversité pour différentes raisons. Par conséquent, il convient de mettre en œuvre un programme de lutte contre les individus identifiés. Différentes méthodes existent et sont détaillées dans les recommandations de lutte nationale de Infflora. Pour les individus adultes (arbres), il s'agit de procéder à un cerclage du tronc, permettant d'épuiser l'individu et de l'éliminer progressivement. Les rejets devront être arrachés ou fauchés régulièrement pendant plusieurs années.

4 Impressum

Yverdon-les-Bains, le 03.05.2023

Collaborateurs/trices ayant participé au projet

Sarah Emch, cheffe de projet, ing. en environnement
Julien Bulliard, collaborateur de projet, ing. en environnement
Véronique Smyke, coréférente, ing. en environnement

CSD INGÉNIEURS SA

Julien DEVANTHÉRY
Responsable Environnement

Sarah EMCH
Cheffe de projet

5 Disclaimer

CSD confirme par la présente avoir exécuté son mandat avec la diligence requise. Les résultats et conclusions sont basés sur l'état actuel des connaissances tel qu'exposé dans le rapport et ont été obtenus conformément aux règles reconnues de la branche.

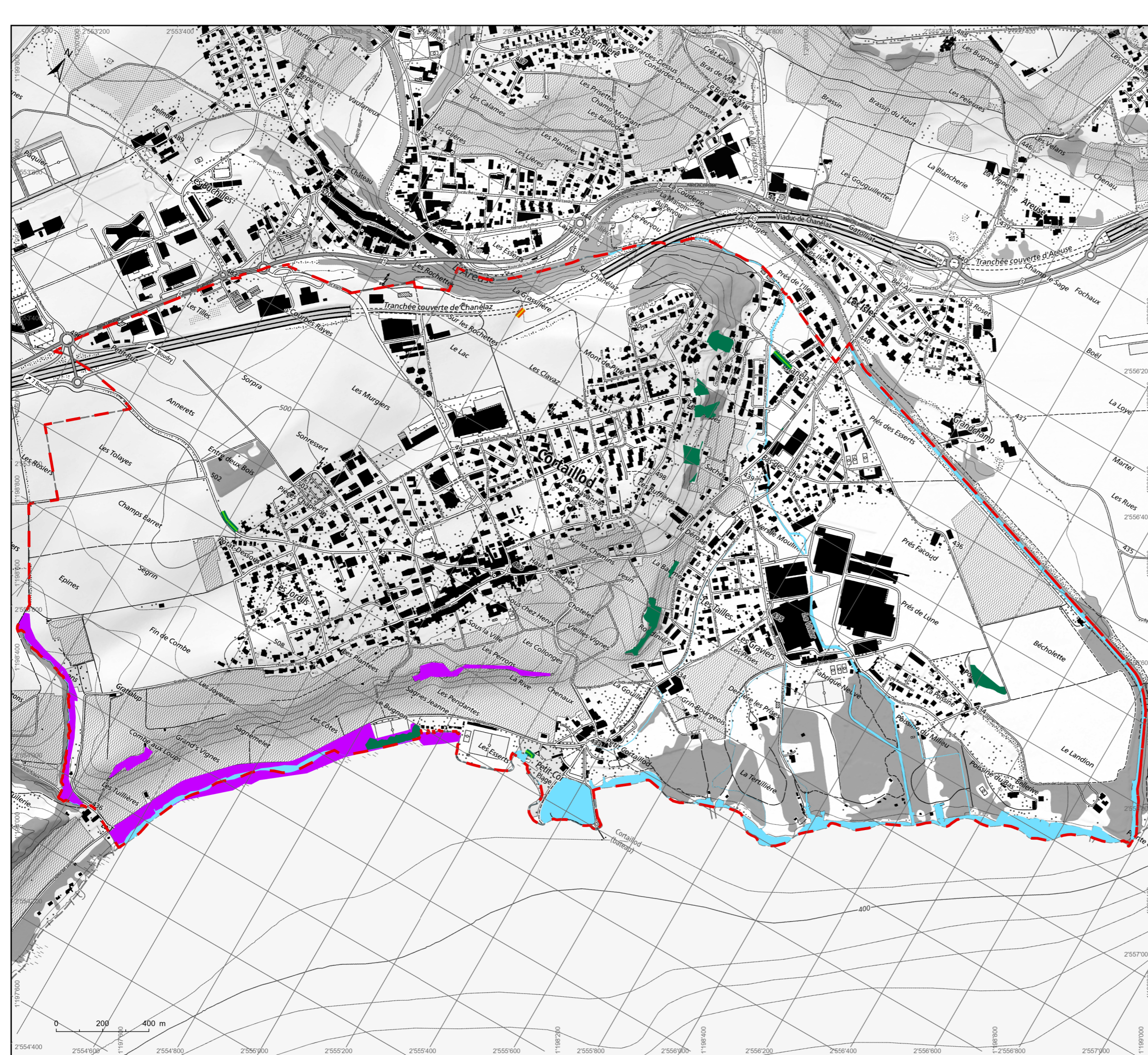
CSD se fonde sur les prémisses que :

- [7] le mandant ou les tiers désignés par lui ont fourni des informations et des documents exacts et complets en vue de l'exécution du mandat,
- [8] les résultats de son travail ne seront pas utilisés de manière partielle,
- [9] sans avoir été réexaminés, les résultats de son travail ne seront pas utilisés pour un but autre que celui convenu ou pour un autre objet ni transposés à des circonstances modifiées.

Dans la mesure où ces conditions ne seraient pas remplies, CSD déclinera toute responsabilité envers le mandant pour les dommages qui pourraient en résulter.

Si un tiers utilise les résultats du travail ou s'il fonde des décisions sur ceux-ci, CSD décline toute responsabilité pour les dommages directs et indirects qui pourraient en résulter.

Annexe A Carte des inventaires et zones protégées au niveau cantonal



SOURCES

État de Neuchâtel. Office fédéral de la topographie.

LÉGENDE

Mensuration officielle

Limite communale

Objets protégés cantonaux

- Bosquet
- Surface d'eau
- Haie
- Mur de pierres sèches

Inventaire ICOP

Littoral Bevaix-Cortailod

Commune de Cortailod

Révision du PAL - Études complémentaires environnement

Inventaire nature

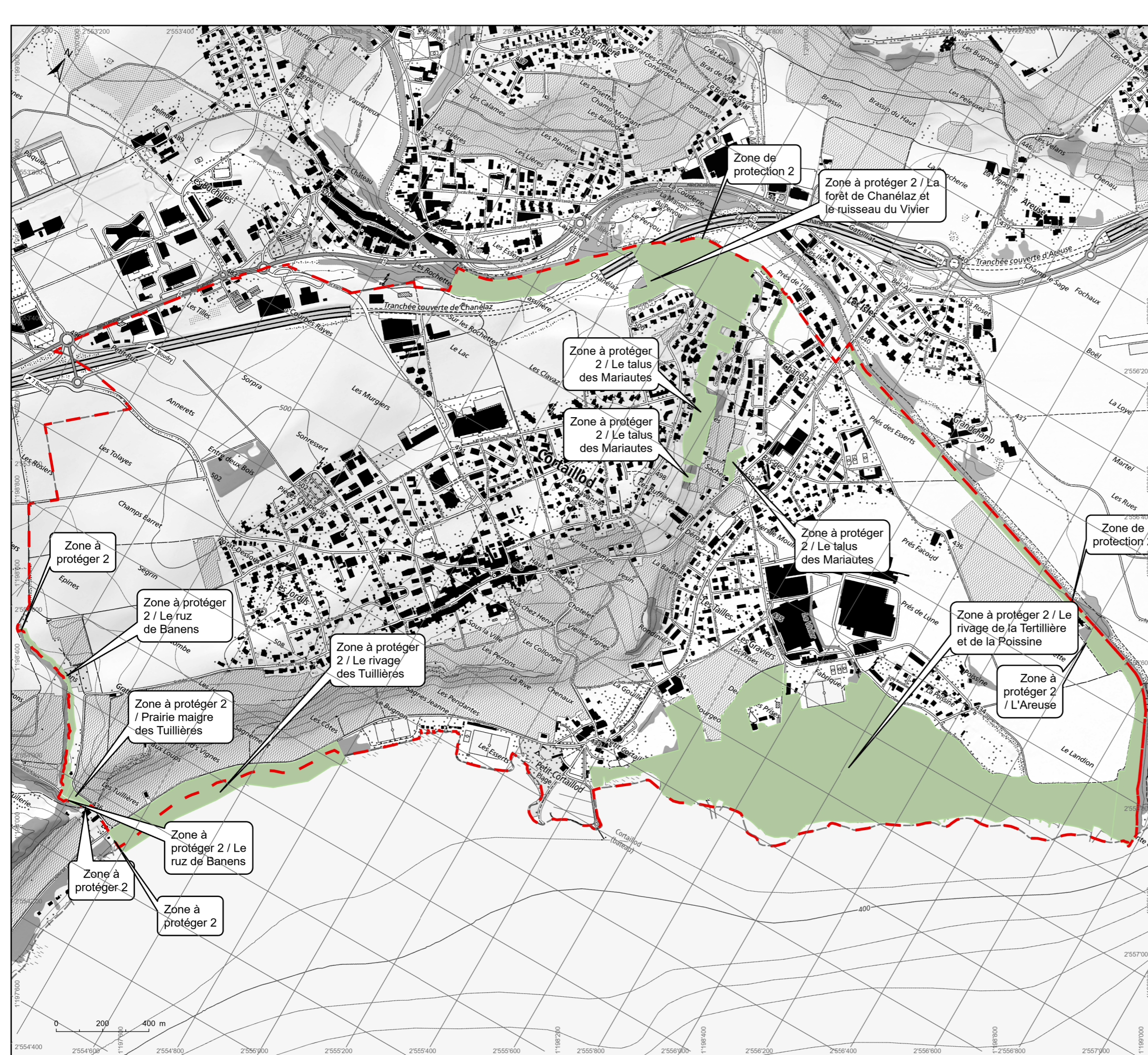
Inventaires et zones protégées au niveau cantonal

CSD INGENIEURS+

CSD INGENIEURS SA
Avenue des Sports 14
1400 Yverdon-les-Bains
www.csd.ch

Dessiné	06.10.2022 / JBL
Contrôlé	07.10.2022 / SAE
Format	A3 (297x420mm)
Échelle	1:10'000
Projet N°	FCH010518
Phase	Annexe

Annexe B Carte des zones protégées communales



SOURCES

État de Neuchâtel. Office fédéral de la topographie.

LÉGENDE

Mensuration officielle
 - - - Limite communale
 ZONES À PROTÉGER COMMUNALES

Commune de Cortaillod

Révision du PAL - Études complémentaires environnement

Inventaire nature
 Inventaires et zones protégées au niveau communal

CSD INGENIEURS+ CSD INGENIEURS SA Avenue des Sports 14 1400 Yverdon-les-Bains www.csd.ch	Dessiné	06.10.2022 / JBL
	Contrôlé	07.10.2022 / SAE
	Format	A3 (297x420mm)
	Échelle	1:10'000
	Projet N°	FCH010518
	Phase	Annexe

Annexe C Liste des objets de l'inventaire nature préalable

N° objet	N° objet 1993	Parcellaire	Coord. X	Coord. Y	Catégorie	Description	Surface [m ²] ou longueur [m]	État	Remarque	Valeur biologique*
6		4609	2'553'901	1'199'620	Alignements d'arbres	Alignement de plusieurs grands arbres (1 murier, 2 bouleaux, 2 érables, 3 sapins)	43	Nouveau		2
7		DP76, 6630	2'554'846	1'198'771	Alignements d'arbres	Alignement de 13 grands arbres (tilleuls) en bord de route.	76	Nouveau		2
8		6729, 6097	2'554'564	1'199'630	Alignements d'arbres	Alignement d'arbres (11 érables) en bordure de champ.	95	Nouveau		2
9		6097, 6096	2'554'594	1'199'628	Alignements d'arbres	Alignement d'arbres (13 érables) en zone industrielle.	115	Nouveau		2
10		DP142, 6097	2'554'564	1'199'560	Alignements d'arbres	Alignement d'arbres (4 cerisiers) en zone industrielle.	27	Nouveau		2
11		6097	2'554'653	1'199'531	Alignements d'arbres	Alignement d'arbres (11 érables) en zone industrielle.	71	Nouveau		2
12		6096	2'554'725	1'199'596	Alignements d'arbres	Alignement d'arbres (12 érables) en zone industrielle.	92	Nouveau		2
13		6532	2'554'892	1'199'750	Alignements d'arbres	Alignement d'arbres (2 bouleaux, 1 cerisier, 7 érables, 1 charme) dans la localité.	138	Nouveau		2
14		6532	2'554'781	1'199'650	Alignements d'arbres	Alignement d'arbres (12 érables, 2 bouleaux, 2 mélèzes) dans la localité.	91	Nouveau		2
15		5528	2'554'819	1'199'587	Alignements d'arbres	Alignement d'arbres (6 érables argentés) dans la localité.	112	Nouveau		2
16		5064, 5063, 5062	2'554'827	1'199'595	Alignements d'arbres	Alignement d'arbres (1 érable, 2 marronniers, 1 tilleul, 1 chêne) dans la localité.	106	Nouveau		2
17		5383, 5439, 5754	2'554'527	1'199'183	Alignements d'arbres	Alignement d'arbres (11 érables) dans la localité.	82	Nouveau		2
18		5986	2'554'410	1'199'022	Alignements d'arbres	Alignement d'arbres (6 érables) dans la localité.	54	Nouveau		2
19		5837	2'554'610	1'199'159	Alignements d'arbres	Alignement d'arbres (4 érables) dans la localité.	25	Nouveau		2
20		4569	2'555'310	1'198'962	Alignements d'arbres	Alignement d'arbres (5 platanes) dans la localité.	43	Nouveau		2
21		3725	2'555'391	1'198'970	Alignements d'arbres	Alignement d'arbres (tilleuls) dans la localité.	41	Nouveau		2
22		3725	2'555'383	1'198'965	Alignements d'arbres	Alignement d'arbres (tilleuls) dans la localité.	31	Nouveau		2
23		6544	2'555'454	1'198'971	Alignements d'arbres	Alignement d'arbres dans la localité.	23	Nouveau		2
24		4352	2'555'788	1'199'291	Alignements d'arbres	Alignement d'arbres (hêtre, épicéa, érable, frêne) dans la localité.	55	Nouveau		2
25		7009	2'555'295	1'200'044	Alignements d'arbres	Alignement d'arbres (4 pruniers) dans la localité.	16	Nouveau		2
26		6919, 7008, 7009	2'555'251	1'200'094	Alignements d'arbres	Alignement d'arbres (6 érables, 1 prunier) dans la localité.	78	Nouveau		2
27		6555	2'555'311	1'200'102	Alignements d'arbres	Alignement d'arbres (9 érables) dans la localité.	52	Nouveau		2
28		7585, 7586, 5974	2'556'503	1'199'427	Alignements d'arbres	Alignement d'arbres (12 marronniers) dans la localité.	136	Nouveau		2
29		5974	2'556'333	1'199'469	Alignements d'arbres	Alignement d'arbres dans la localité.	247	Nouveau		2
30		5974	2'556'406	1'199'486	Alignements d'arbres	Alignement d'arbres (12 pins) dans la localité.	73	Nouveau		2
31		5974	2'556'371	1'199'447	Alignements d'arbres	Alignement d'arbres (tilleuls) dans la localité.	50	Nouveau		2
32		7280	2'554'936	1'199'905	Alignements d'arbres	Alignement d'arbres (cerisiers d'ornement) dans la localité.	83	Nouveau		2
33		3561	2'554'739	1'199'254	Alignements d'arbres	Alignement d'arbres dans la localité.	19	Nouveau		2

N° objet	N° objet 1993	Parcellaire	Coord. X	Coord. Y	Catégorie	Description	Surface [m ²] ou longueur [m]	État	Remarque	Valeur biologique*
34		DP44	2'554'482	1'199'199	Alignements d'arbres	Alignement d'arbres (9 pruniers et 1 tilleul) dans la localité.	104	Nouveau		2
35		7453	2'554'712	1'199'168	Alignements d'arbres	Alignement de 4 jeunes tilleuls.	34	Nouveau		2
36		6662, 6663, 6664, 6665	2'555'057	1'199'912	Alignements d'arbres	Alignement de liquidambers.	34	Nouveau		2
37		6659, 6660, 6661, 6662	2'555'011	1'199'912	Alignements d'arbres	Alignement de liquidambers.	36	Nouveau		2
38		5903	2'554'710	1'199'418	Alignements d'arbres	Alignement de 4 érables.	49	Nouveau		2
39		4352	2'555'682	1'199'391	Alignements d'arbres	Alignement de noyers.	42	Nouveau		2
40		6750, 6751	2'555'277	1'200'026	Alignements d'arbres	Alignement de 7 érables.	46	Nouveau		2
43	14	6556, 5072	2'555'346	1'199'996	Haies et bosquets	Cordon boisé le long du cours d'eau.	266	Existant		2
44	22	6626, 6670, 2362, 47, 6671	2'554'271	1'198'228	Haies et bosquets	Crêtes boisées arbustives situées dans le vignoble. Bloc erratique et murs en pierres sèches.	567	Existant	Petite surface en prolongement d'une surface forestière.	3
45	22	5327, 5331, 5328, 6284, 6634, 3976, 6648, 6631, 5330, 6627, 4897, 5329, 4898, 6645, 5326, 6633, 1013, 3813, 5325	2'555'107	1'199'069	Haies et bosquets	Crêtes boisées arborées ou arbustives situées dans le vignoble. Bloc erratique.	3'887	Existant		3
46	23	663, 83	2'555'323	1'199'530	Haies et bosquets	Affleurement rocheux avec buissons dans le vignoble.	128	Existant		3
47	28	7283, 5975, 5791, 5974	2'556'246	1'199'521	Haies et bosquets	Bosquet avec arbres (pin, érable, robinier) et arbustes. Friche.	1'199	Modifié	Le verger a disparu au profit d'un bosquet. La surface est modifiée. Présence de Robinia pseudoacacia (espèce exotique envahissante).	2
48	30	7655, 7656	2'555'958	1'199'585	Haies et bosquets	Petit bosquet dégarni avec quelques arbres.	2'178	Altéré	Objet presque entièrement supprimé à cause de l'urbanisation. Anciennement bosquet arboré à proximité d'un parking avec strate arbustive est peu développée.	1
50	37	4172	2'554'667	1'199'903	Haies et bosquets	Haie vive irrégulière avec petites structures annexes.	3'325	Existant	La petite structure isolée au nord-ouest a été supprimée. Surface de promotion de la biodiversité (Haies, bosquets et bande herbeuse).	3
51		DP131	2'553'814	1'198'611	Haies et bosquets	Haie vive en bordure de champ avec arbres et arbustes.	1'245	Nouveau		3
52		DP83	2'553'926	1'199'144	Haies et bosquets	Haie vive en bordure de route avec arbres et arbustes.	1'684	Nouveau		3
53		DP 132	2'553'998	1'199'698	Haies et bosquets	Bosquet avec haie basse et prairie sèche en bordure de route avec 2 arbres (1 sorbier et 1 fruitier)	316	Nouveau		2
54		4575	2'554'519	1'198'888	Haies et bosquets	Parcelle boisée avec arbres et arbustes	1'559	Nouveau		2
55		6200, 6201, 5368	2'554'405	1'198'745	Haies et bosquets	Parcelle boisée avec arbres et arbustes.	1'119	Nouveau		2
56		DP77, 6630	2'554'844	1'198'701	Haies et bosquets	Bosquet et alignement d'arbres en continuité de la forêt avec arbres et arbustes.	7'324	Nouveau		3

N° objet	N° objet 1993	Parcellaire	Coord. X	Coord. Y	Catégorie	Description	Surface [m ²] ou longueur [m]	État	Remarque	Valeur biologique*
58		7371, 7370, 7372, 7369, 7373, 7368	2'555'195	1'199'625	Haies et bosquets	Bosquets, haie, arbres isolés, prairie mi-sèche diversifiée et friche dans la localité.	5'917	Nouveau		3
59		7609	2'555'551	1'200'224	Haies et bosquets	Cordon boisé adjacent à un cours d'eau.	1'891	Nouveau		3
60		7586, DP91, 5974	2'556'481	1'199'450	Haies et bosquets	Bosquet arboré et arbres isolés (pins, épicéas, cèdre, bouleau) dans la localité.	904	Nouveau		2
61		5974	2'556'425	1'199'421	Haies et bosquets	Bosquet arboré (pins, érables, épicéas, thuya) dans la localité en prolongement d'un cordon boisé cadastré en forêt.	1'129	Nouveau		2
62		4730, 4729	2'556'108	1'199'674	Haies et bosquets	Bosquet adjacent à une petite surface de forêt avec de nombreux arbres (peupliers, ifs, épicéa, frênes, érables, fruitiers, saules) et bosquets sur plusieurs parcelles.	2'851	Nouveau	Présence de Robinia pseudoacacia.	3
63		5199, 5864, 6048, 5842, 5213, 5212, 5211	2'554'423	1'198'895	Haies et bosquets	Haie vive avec arbres et arbustes s'étalant sur plusieurs parcelles.	641	Nouveau		3
64		6407	2'553'981	1'199'024	Haies et bosquets	Haie vive à côté d'un verger.	1'290	Nouveau		3
65		6973	2'555'677	1'199'872	Haies et bosquets	Haie vive avec bande herbeuse le long d'un verger.	1'601	Nouveau	Surface de promotion de la biodiversité (haies, bosquets et bandes herbeuses)	3
66	11	DP104, DP2, DP121, DP125, DP4, DP17, DP15, DP26, DP29, DP89, DP90	2'555'642	1'199'601	Milieux humides	Rivière (Le Vivier) au cours partiellement naturel (une partie du cours est canalisé). Cordon boisé.	6'447	Existant		3
67	11	DP122, DP137	2'554'948	1'200'336	Milieux humides	Etang au pied de la forêt de Chanélaz.	1'132	Existant		2
68	19	DP215, DP216, DP217, DP218	2'556'148	1'200'048	Milieux humides	Rivière (L'Areuse) au cours partiellement naturel avec cordon boisé bien développé.	1'650	Existant		3
69	36	3246, 6630	2'554'667	1'198'511	Milieux humides	Rives du lac.	6'754	Existant	Eaux calmes, roselières et forêt riveraine avec saules.	3
70	41	3115, 3727, 3726, 6545, 6543, 4557	2'555'507	1'198'961	Milieux humides	Rives du lac.	5'104	Existant		3
71		DP103, DP102	2'554'093	1'198'328	Milieux humides	Cours d'eau aux berges naturelles et boisées	610	Existant		3
75		5903	2'554'725	1'199'383	Parcs boisés	Parc boisé avec arbres (1 platane, 2 frênes, 6 érables, 10 bouleaux, 6 marronniers, 1 cèdre, 3 liquidambar, 1 pin) et arbustes dans la localité.	1'650	Nouveau		2
76		4070	2'554'689	1'199'254	Parcs boisés	Parking arboré avec grands arbres (10 érables, 6 charmes, 3 châtaigniers, des saules)	2'050	Nouveau		2
77		5383, 5439	2'554'533	1'199'224	Parcs boisés	Parc boisé avec grands arbres (1 marronnier, 7 érables, 1 bouleau, 1 tilleul).	1'483	Nouveau		2
83		4303, 3152	2'555'395	1'199'836	Parcs boisés	Parcelle boisée avec de nombreux grands arbres (pin érables, noyers, peuplier) dont un alignement et un verger (vieux arbres).	3'883	Nouveau		3
86		6546, 5006, 6569, 6568	2'555'474	1'200'120	Parcs boisés	Parcelles boisées avec des grands arbres (if, frêne, épicéa, pin, érable, hêtre).	9'809	Nouveau		2

N° objet	N° objet 1993	Parcellaire	Coord. X	Coord. Y	Catégorie	Description	Surface [m ²] ou longueur [m]	État	Remarque	Valeur biologique*
87		5975, 7283, 5398	2'556'354	1'199'524	Parcs boisés	Bosquet avec arbres et arbustes en frange de la localité.	4'531	Nouveau		3
88		4590	2'556'142	1'199'489	Parcs boisés	Parcelle boisée adjacente à la forêt avec de nombreux grands arbres (cèdres, érables) sur plusieurs parcelles.	3'664	Nouveau		3
89		5362, 5369	2'554'885	1'199'658	Parcs boisés	Parc boisé avec grands arbres, arbustes et haie (3 érables, 2 tilleuls, 1 saule, 2 bouleaux, 3 charmes, 1 cerisier, 1 liquidambar, 2 pins, 1 hêtre) sur plusieurs parcelles.	2'191	Nouveau		2
90		7351, 7352	2'553'826	1'199'516	Parcs boisés	Parcelles boisées avec de nombreux arbres de moyenne et grande taille (2 fruitiers, 1 saule, 1 pin, 2 bouleau, 1 tilleul, 2 noyers, pins).	5'081	Nouveau		2
91		5199	2'554'385	1'198'881	Parcs boisés	Parc boisé avec arbres (marronnier, 5 pins, 3 mélèzes, cerisier, charme, érable, saule) et arbustes.	912	Nouveau		2
93		7443	2'554'526	1'199'502	Parcs boisés	Parcelle boisée avec quelques grands arbres (1 noyer, 1 érable, 4 marronnier, 1 frêne).	932	Nouveau		1
94		5481	2'554'368	1'199'292	Parcs boisés	Parcelle boisée avec des arbres (2 frênes, 3 bouleau, 2 fruitiers) et des arbustes.	2'302	Nouveau		2
95		5026	2'554'310	1'199'082	Parcs boisés	Parc boisé avec de nombreux arbres de petite à grande taille (chênes, érables, pins) et des arbustes.	1'212	Nouveau		2
96		3784	2'554'718	1'199'020	Parcs boisés	Parcelles boisées avec arbres fruitiers et arbustes.	879	Nouveau		2
97		5362	2'554'887	1'199'699	Parcs boisés	Parc boisé avec arbres (1 érable, 4 cerisiers, 2 bouleaux) et arbustes dans la localité.	122	Nouveau		2
99		4681	2'555'585	1'199'442	Parcs boisés	Parc boisé avec arbres (2 pins, 2 érables, 1 sapin, 1 mélèze)	678	Nouveau		2
101		5940, DP25	2'555'519	1'199'696	Parcs boisés	Parc boisé avec alignements d'arbres (15 érables)	3'282	Nouveau		1
102		4914	2'555'623	1'199'991	Parcs boisés	Parc boisé avec arbres et arbustes.	1'016	Nouveau		2
103		4070, 3561	2'554'739	1'199'293	Parcs boisés	Parc boisé avec arbres et arbustes.	4'382	Nouveau		2
106	12	5168	2'555'218	1'200'162	Prairies et pâturages	Prairie extensive, présence d'un bosquet peu fourni avec un bouleau et un érable sycomore.	2'339	Existant	Quelques arbres subsistent. Anciennement bosquet arboré avec lisière arbustive bien développée. Intégration d'une surface de prairie.	1
107	43	7283	2'556'203	1'199'533	Prairies et pâturages	Prairie sécharde. Pas de traces de fumure apparentes. Présence d'un bosquet arbustif avec chênes, érables.	1'879	Modifié	Surface de prairie augmentée. Intégration d'un bosquet arbustif.	2
108		6732	2'554'090	1'198'392	Prairies et pâturages	Prairie extensive avec quelques arbres fruitiers	1'074	Nouveau	Prairie extensive et arbres haute tige en SPB	2

N° objet	N° objet 1993	Parcellaire	Coord. X	Coord. Y	Catégorie	Description	Surface [m ²] ou longueur [m]	État	Remarque	Valeur biologique*
111		5032	2'555'505	1'199'486	Prairies et pâturages	Prairie extensive dans la localité	1'586	Nouveau	Prairie extensive en SPB	2
112		4255	2'556'380	1'199'921	Prairies et pâturages	Prairie extensive dans la localité	791	Nouveau	Prairie extensive en SPB	2
113		5516, 5194, 5521, 3791	2'554'875	1'199'501	Prairies et pâturages	Prairie extensive dans la localité	3'943	Nouveau	Prairie extensive en SPB	2
114		4255	2'556'384	1'199'784	Prairies et pâturages	Prairie extensive dans la localité	12'370	Nouveau	Prairie extensive en SPB	2
116		4352	2'555'706	1'199'376	Prairies et pâturages	Prairie extensive dans la localité	4'871	Nouveau	Prairie extensive en SPB	2
117		4352	2'555'804	1'199'160	Prairies et pâturages	Prairie extensive dans la localité	16'533	Nouveau	Prairie extensive en SPB	3
118		5337	2'555'332	1'199'347	Prairies et pâturages	Prairie extensive dans la localité	694	Nouveau	Prairie extensive en SPB	3
119		5337	2'555'366	1'199'312	Prairies et pâturages	Prairie extensive dans la localité	633	Nouveau	Prairie extensive en SPB	3
120		6606	2'554'003	1'199'714	Prairies et pâturages	Prairie extensive dans la localité	103	Nouveau	Prairie extensive en SPB	3
121		4352, 5411	2'555'658	1'199'243	Prairies et pâturages	Prairie extensive dans la localité	2'190	Nouveau	Prairie extensive en SPB	2
122		5431	2'555'847	1'200'041	Prairies et pâturages	Prairie extensive dans la localité	18'835	Nouveau	Prairie extensive en SPB	2
123	1	2969	2'554'659	1'199'121	Vergers	Vergers dans la localité. Jeunes arbres fruitiers haute tige, mi-tige et basse-tige avec de grands arbres d'ornement.	1'371	Existant	Diminution de la surface depuis 1993. Secteur engazonné.	2
124	1	5517, 5518, 6475, 3777, 6499, 6476, 6500	2'554'918	1'199'433	Vergers	Vergers dans la localité. Quelques grands arbres. Vieux arbres fruitiers haute tige et mi-tige.	3'126	Modifié	Agrandissement de la surface pour inclure d'autres arbres.	3
134		6983	2'554'631	1'198'912	Vergers	Vergers avec vieux arbres basse-tige.	556	Nouveau		2
136		5745	2'554'664	1'199'325	Vergers	Vergers avec vieux arbres mi-tige et basse-tige dans la localité.	433	Nouveau		2
137		5244	2'554'329	1'199'162	Vergers	Vergers avec arbres mi-tige et basse-tige et quelques grands arbres d'ornement dans la localité.	772	Nouveau		2
138		5026	2'554'261	1'199'068	Vergers	Vergers avec vieux arbres haute tige et mi-tige et renouvellement (jeunes arbres) et quelques grands arbres d'ornement.	1'389	Nouveau		3
139		4506	2'554'633	1'199'044	Vergers	Vergers avec vieux arbres haute tige dans la localité.	649	Nouveau		2
141		4528, 3426	2'554'931	1'199'140	Vergers	Vergers avec arbres mi-tige dans la localité.	2'184	Nouveau	Vergers et prairie extensive partiellement inscrits en SPB	2
142		4603	2'555'282	1'199'110	Vergers	Vergers avec arbres haute tige en bordure de la localité. Prairie extensive.	908	Nouveau	Jouste un périmètre de protection des vignes.	3
144		3878	2'555'426	1'199'418	Vergers	Vergers avec arbres basse-tige dans la localité.	338	Nouveau		2
145		2618, 1132	2'555'316	1'199'829	Vergers	Vergers avec vieux arbres mi-tige et basse-tige dans la localité.	362	Nouveau	Hors ZAB.	3
146		6503	2'556'069	1'199'585	Vergers	Vergers avec vieux arbres mi-tige et basse-tige dans la localité.	815	Nouveau		2

N° objet	N° objet 1993	Parcellaire	Coord. X	Coord. Y	Catégorie	Description	Surface [m ²] ou longueur [m]	État	Remarque	Valeur biologique*
147		5723	2'556'165	1'199'565	Vergers	Verger avec vieux arbres mi-tige dans la localité.	427	Nouveau		2
148		6539	2'554'950	1'199'634	Vergers	Verger avec vieux et jeunes arbres mi-tige dans la localité.	597	Nouveau		2
164	9	5373	2'554'818	1'199'370	Arbre isolé	Saule pleureur, Sequoiadendron, Epicéa dans la localité.	0	Existant	Certains arbres supprimés, d'autres nouveaux.	
175		6696	2'553'902	1'198'542	Arbre isolé	Arbre isolé en bordure d'un champ.	0	Nouveau		
176		3694	2'554'140	1'198'932	Arbre isolé	Arbre isolé en bordure d'un champ.	0	Nouveau		
177		3694	2'554'145	1'198'935	Arbre isolé	Arbre isolé en bordure d'un champ.	0	Nouveau		
178		5802	2'554'468	1'198'991	Arbre isolé	Arbre isolé dans la localité.	0	Nouveau		
179		5802	2'554'478	1'198'983	Arbre isolé	Arbre isolé dans la localité.	0	Nouveau		
180		5528	2'554'825	1'199'556	Arbre isolé	Arbre isolé dans la localité.	0	Nouveau		
181		5833	2'554'557	1'199'120	Arbre isolé	Arbre isolé dans la localité.	0	Nouveau		
182		5833	2'554'575	1'199'135	Arbre isolé	Arbre isolé dans la localité.	0	Nouveau		
183		5258	2'554'964	1'199'877	Arbre isolé	Arbre isolé dans la localité.	0	Nouveau		
184		5258	2'554'984	1'199'886	Arbre isolé	Arbre isolé dans la localité.	0	Nouveau		
185		643	2'554'876	1'199'387	Arbre isolé	Arbre isolé dans la localité.	0	Nouveau		
186		852	2'554'844	1'199'332	Arbre isolé	Arbre isolé dans la localité.	0	Nouveau		
187		4905	2'554'986	1'200'159	Arbre isolé	Arbre isolé dans la localité.	0	Nouveau		
188		4907	2'554'968	1'200'085	Arbre isolé	Arbre isolé dans la localité.	0	Nouveau		
189		3725	2'555'429	1'198'958	Arbre isolé	Arbre isolé dans la localité.	0	Nouveau		
190		3726	2'555'441	1'198'943	Arbre isolé	Arbre isolé dans la localité.	0	Nouveau		
191		6545	2'555'485	1'198'991	Arbre isolé	Arbre isolé dans la localité.	0	Nouveau		
192		DP78	2'555'071	1'198'783	Arbre isolé	Arbre isolé en bordure du terrain de foot.	0	Nouveau		
193		DP78	2'555'089	1'198'784	Arbre isolé	Arbre isolé en bordure du terrain de foot.	0	Nouveau		
194		3750	2'555'319	1'199'022	Arbre isolé	Arbre isolé dans la localité.	0	Nouveau		
195		DP1	2'555'362	1'199'017	Arbre isolé	Arbre isolé dans la localité.	0	Nouveau		
196		6446	2'555'335	1'199'103	Arbre isolé	Arbre isolé dans la localité.	0	Nouveau		
197		4604	2'555'308	1'199'120	Arbre isolé	Arbre isolé dans la localité.	0	Nouveau		
198		6214	2'555'389	1'199'232	Arbre isolé	Arbre isolé dans la localité.	0	Nouveau		
199		231	2'555'557	1'199'228	Arbre isolé	Arbre isolé en bordure de champ.	0	Nouveau		
202		3620	2'555'467	1'199'814	Arbre isolé	Arbre isolé dans la localité.	0	Nouveau		
203		7612	2'555'448	1'199'789	Arbre isolé	Arbre isolé dans la localité.	0	Nouveau		
204		5297	2'555'480	1'199'756	Arbre isolé	Arbre isolé dans la localité.	0	Nouveau		
206		3801	2'555'406	1'199'585	Arbre isolé	Arbre isolé dans la localité.	0	Nouveau		
207		6692	2'555'374	1'199'576	Arbre isolé	Arbre isolé dans la localité.	0	Nouveau		
208		4756	2'555'374	1'199'597	Arbre isolé	Arbre isolé dans la localité.	0	Nouveau		
209		7254	2'555'440	1'199'639	Arbre isolé	Arbre isolé dans la localité.	0	Nouveau		
210		6391	2'555'486	1'199'614	Arbre isolé	Arbre isolé dans la localité.	0	Nouveau		
211		5032, 5033	2'555'539	1'199'483	Arbre isolé	Arbre isolé dans la localité.	0	Nouveau		
212		DP34	2'555'425	1'199'528	Arbre isolé	Arbre isolé dans la localité.	0	Nouveau		
213		3899	2'555'432	1'199'523	Arbre isolé	Arbre isolé dans la localité.	0	Nouveau		
214		3860, 3877	2'555'413	1'199'463	Arbre isolé	Arbre isolé dans la localité.	0	Nouveau		
215		3944	2'555'471	1'199'403	Arbre isolé	Arbre isolé dans la localité.	0	Nouveau		
216		3716	2'555'474	1'199'355	Arbre isolé	Arbre isolé dans la localité.	0	Nouveau		
217		3716	2'555'489	1'199'331	Arbre isolé	Arbre isolé dans la localité.	0	Nouveau		
218		DP6	2'555'477	1'199'313	Arbre isolé	Arbre isolé dans la localité.	0	Nouveau		
219		4755	2'555'451	1'199'378	Arbre isolé	Arbre isolé dans la localité.	0	Nouveau		
220		3911	2'555'644	1'199'461	Arbre isolé	Arbre isolé dans la localité.	0	Nouveau		
221		3911	2'555'640	1'199'463	Arbre isolé	Arbre isolé dans la localité.	0	Nouveau		
222		4704	2'555'011	1'199'285	Arbre isolé	Arbre isolé dans la localité.	0	Nouveau		
223		7114	2'555'362	1'199'944	Arbre isolé	Arbre isolé dans la localité.	0	Nouveau		
224		6730	2'555'227	1'199'844	Arbre isolé	Arbre isolé dans la localité.	0	Nouveau		

N° objet	N° objet 1993	Parcellaire	Coord. X	Coord. Y	Catégorie	Description	Surface [m ²] ou longueur [m]	État	Remarque	Valeur biologique*
225		6730	2'555'244	1'199'856	Arbre isolé	Arbre isolé dans la localité.	0	Nouveau		
226		5076	2'555'146	1'199'915	Arbre isolé	Arbre isolé dans la localité.	0	Nouveau		
227		6898	2'555'065	1'199'855	Arbre isolé	Arbre isolé dans la localité.	0	Nouveau		
229		5529	2'555'118	1'199'724	Arbre isolé	Arbre isolé dans la localité.	0	Nouveau		
230		4717	2'555'103	1'199'668	Arbre isolé	Arbre isolé dans la localité.	0	Nouveau		
231		7161	2'555'057	1'199'639	Arbre isolé	Arbre isolé dans la localité.	0	Nouveau		
232		6491	2'555'061	1'199'636	Arbre isolé	Arbre isolé dans la localité.	0	Nouveau		
233		6491	2'555'068	1'199'643	Arbre isolé	Arbre isolé dans la localité.	0	Nouveau		
234		6491	2'555'076	1'199'649	Arbre isolé	Arbre isolé dans la localité.	0	Nouveau		
235		6492	2'555'079	1'199'597	Arbre isolé	Arbre isolé dans la localité.	0	Nouveau		
236		DP144	2'555'132	1'199'659	Arbre isolé	Arbre isolé dans la localité.	0	Nouveau		
237		4713	2'555'126	1'199'597	Arbre isolé	Arbre isolé dans la localité.	0	Nouveau		
238		6619	2'555'023	1'199'615	Arbre isolé	Arbre isolé dans la localité.	0	Nouveau		
239		6619	2'555'005	1'199'623	Arbre isolé	Arbre isolé dans la localité.	0	Nouveau		
240		6501	2'555'173	1'199'560	Arbre isolé	Arbre isolé dans la localité.	0	Nouveau		
241		2269	2'555'117	1'199'547	Arbre isolé	Arbre isolé dans la localité.	0	Nouveau		
242		3858	2'555'084	1'199'527	Arbre isolé	Arbre isolé dans la localité.	0	Nouveau		
243		3858	2'555'078	1'199'525	Arbre isolé	Arbre isolé dans la localité.	0	Nouveau		
244		3858	2'555'105	1'199'510	Arbre isolé	Arbre isolé dans la localité.	0	Nouveau		
245		7446	2'555'014	1'199'469	Arbre isolé	Arbre isolé dans la localité.	0	Nouveau		
246		6458	2'555'202	1'199'508	Arbre isolé	Arbre isolé dans la localité.	0	Nouveau		
247		6458	2'555'191	1'199'500	Arbre isolé	Arbre isolé dans la localité.	0	Nouveau		
248		6458	2'555'195	1'199'499	Arbre isolé	Arbre isolé dans la localité.	0	Nouveau		
249		3845	2'555'255	1'199'595	Arbre isolé	Arbre isolé dans la localité.	0	Nouveau		
250		4750	2'555'402	1'200'233	Arbre isolé	Arbre isolé dans la localité.	0	Nouveau		
251		4750	2'555'393	1'200'241	Arbre isolé	Arbre isolé dans la localité.	0	Nouveau		
252		6303	2'555'457	1'200'267	Arbre isolé	Arbre isolé dans la localité.	0	Nouveau		
253		6303	2'555'444	1'200'277	Arbre isolé	Arbre isolé dans la localité.	0	Nouveau		
254		4873	2'555'583	1'200'074	Arbre isolé	Arbre isolé dans la localité.	0	Nouveau		
255		6186	2'555'538	1'200'054	Arbre isolé	Arbre isolé dans la localité.	0	Nouveau		
256		6186	2'555'531	1'200'061	Arbre isolé	Arbre isolé dans la localité.	0	Nouveau		
257		6186	2'555'530	1'200'062	Arbre isolé	Arbre isolé dans la localité.	0	Nouveau		
258		7117	2'555'502	1'200'002	Arbre isolé	Arbre isolé dans la localité.	0	Nouveau		
259		4585	2'556'678	1'199'504	Arbre isolé	Arbre isolé dans la localité.	0	Nouveau		
260		7585	2'556'572	1'199'459	Arbre isolé	Arbre isolé dans la localité.	0	Nouveau		
261		7585	2'556'589	1'199'462	Arbre isolé	Arbre isolé dans la localité.	0	Nouveau		
262		7585	2'556'578	1'199'446	Arbre isolé	Arbre isolé dans la localité.	0	Nouveau		
263		7585	2'556'528	1'199'487	Arbre isolé	Arbre isolé dans la localité.	0	Nouveau		
264		7586	2'556'502	1'199'433	Arbre isolé	Arbre isolé dans la localité.	0	Nouveau		
265		5598	2'556'050	1'199'525	Arbre isolé	Arbre isolé dans la localité.	0	Nouveau		
266		7395	2'556'024	1'199'530	Arbre isolé	Arbre isolé dans la localité.	0	Nouveau		
267		5593	2'556'029	1'199'575	Arbre isolé	Arbre isolé dans la localité.	0	Nouveau		
268		5594	2'556'036	1'199'571	Arbre isolé	Arbre isolé dans la localité.	0	Nouveau		
269		6404	2'556'043	1'199'614	Arbre isolé	Arbre isolé dans la localité.	0	Nouveau		
270		6404	2'556'030	1'199'613	Arbre isolé	Arbre isolé dans la localité.	0	Nouveau		
271		6404	2'556'002	1'199'612	Arbre isolé	Arbre isolé dans la localité.	0	Nouveau		
272		4728	2'556'157	1'199'632	Arbre isolé	Arbre isolé dans la localité.	0	Nouveau		
273		6739	2'554'921	1'200'144	Arbre isolé	Arbre isolé dans la localité.	0	Nouveau		
274		6532	2'554'857	1'199'764	Arbre isolé	Arbre isolé dans la localité.	0	Nouveau		
275		6532	2'554'888	1'199'754	Arbre isolé	Arbre isolé dans la localité.	0	Nouveau		
276		6532	2'554'779	1'199'661	Arbre isolé	Arbre isolé dans la localité.	0	Nouveau		
277		6532	2'554'771	1'199'663	Arbre isolé	Arbre isolé dans la localité.	0	Nouveau		
278		5065	2'554'808	1'199'657	Arbre isolé	Arbre isolé dans la localité.	0	Nouveau		
279		5065, 4891, 5062	2'554'826	1'199'641	Arbre isolé	Arbre isolé dans la localité.	0	Nouveau		
280		5066, 4891, 5063	2'554'846	1'199'624	Arbre isolé	Arbre isolé dans la localité.	0	Nouveau		
281		5066	2'554'873	1'199'604	Arbre isolé	Arbre isolé dans la localité.	0	Nouveau		

N° objet	N° objet 1993	Parcellaire	Coord. X	Coord. Y	Catégorie	Description	Surface [m ²] ou longueur [m]	État	Remarque	Valeur biologique*
282		5064	2'554'879	1'199'569	Arbre isolé	Arbre isolé dans la localité.	0	Nouveau		
283		5516	2'554'873	1'199'462	Arbre isolé	Arbre isolé dans la localité.	0	Nouveau		
284		6443, 4389	2'554'972	1'199'415	Arbre isolé	Arbre isolé dans la localité.	0	Nouveau		
285		6674	2'554'933	1'199'216	Arbre isolé	Arbre isolé dans la localité.	0	Nouveau		
286		6674	2'554'935	1'199'214	Arbre isolé	Arbre isolé dans la localité.	0	Nouveau		
287		3721	2'554'884	1'199'084	Arbre isolé	Arbre isolé dans la localité.	0	Nouveau		
288		DP119	2'554'758	1'199'397	Arbre isolé	Arbre isolé dans la localité.	0	Nouveau		
289		4708	2'554'766	1'199'476	Arbre isolé	Arbre isolé dans la localité.	0	Nouveau		
290		5903	2'554'657	1'199'470	Arbre isolé	Arbre isolé dans la localité.	0	Nouveau		
291		5903	2'554'682	1'199'418	Arbre isolé	Arbre isolé dans la localité.	0	Nouveau		
292		5903	2'554'678	1'199'403	Arbre isolé	Arbre isolé dans la localité.	0	Nouveau		
293		5565	2'554'690	1'199'546	Arbre isolé	Arbre isolé dans la localité.	0	Nouveau		
294		5565	2'554'695	1'199'544	Arbre isolé	Arbre isolé dans la localité.	0	Nouveau		
295		5565	2'554'706	1'199'536	Arbre isolé	Arbre isolé dans la localité.	0	Nouveau		
296		5901	2'554'686	1'199'488	Arbre isolé	Arbre isolé dans la localité.	0	Nouveau		
297		5910	2'554'551	1'199'356	Arbre isolé	Arbre isolé dans la localité.	0	Nouveau		
298		5910	2'554'556	1'199'354	Arbre isolé	Arbre isolé dans la localité.	0	Nouveau		
299		5910	2'554'552	1'199'351	Arbre isolé	Arbre isolé dans la localité.	0	Nouveau		
300		4821	2'554'614	1'199'334	Arbre isolé	Arbre isolé dans la localité.	0	Nouveau		
301		4821	2'554'623	1'199'346	Arbre isolé	Arbre isolé dans la localité.	0	Nouveau		
302		5914	2'554'473	1'199'228	Arbre isolé	Arbre isolé dans la localité.	0	Nouveau		
303		5914	2'554'472	1'199'223	Arbre isolé	Arbre isolé dans la localité.	0	Nouveau		
304		6274	2'554'466	1'199'160	Arbre isolé	Arbre isolé dans la localité.	0	Nouveau		
305		6274	2'554'450	1'199'138	Arbre isolé	Arbre isolé dans la localité.	0	Nouveau		
306		6192	2'554'417	1'199'150	Arbre isolé	Arbre isolé dans la localité.	0	Nouveau		
307		6187	2'554'393	1'199'097	Arbre isolé	Arbre isolé dans la localité.	0	Nouveau		
308		5025	2'554'277	1'199'127	Arbre isolé	Arbre isolé dans la localité.	0	Nouveau		
309		5027	2'554'353	1'199'062	Arbre isolé	Arbre isolé dans la localité.	0	Nouveau		
310		5656	2'554'388	1'199'068	Arbre isolé	Arbre isolé dans la localité.	0	Nouveau		
311		5656	2'554'381	1'199'066	Arbre isolé	Arbre isolé dans la localité.	0	Nouveau		
312		5015, 5016	2'554'279	1'199'030	Arbre isolé	Arbre isolé dans la localité.	0	Nouveau		
313		5015	2'554'284	1'199'036	Arbre isolé	Arbre isolé dans la localité.	0	Nouveau		
314		5826	2'554'456	1'199'033	Arbre isolé	Arbre isolé dans la localité.	0	Nouveau		
315		5199, 5201, DP32	2'554'438	1'199'001	Arbre isolé	Arbre isolé dans la localité.	0	Nouveau		
316		4878	2'554'543	1'199'015	Arbre isolé	Arbre isolé dans la localité.	0	Nouveau		
317		4878	2'554'558	1'199'006	Arbre isolé	Arbre isolé dans la localité.	0	Nouveau		
318		5837	2'554'631	1'199'120	Arbre isolé	Arbre isolé dans la localité.	0	Nouveau		
319		3444, 5862	2'554'681	1'199'004	Arbre isolé	Arbre isolé dans la localité.	0	Nouveau		
320		2729	2'554'766	1'199'091	Arbre isolé	Arbre isolé dans la localité.	0	Nouveau		
321		2729	2'554'751	1'199'089	Arbre isolé	Arbre isolé dans la localité.	0	Nouveau		
322		7452	2'554'694	1'199'185	Arbre isolé	Arbre isolé dans la localité.	0	Nouveau		
323		7452	2'554'688	1'199'190	Arbre isolé	Arbre isolé dans la localité.	0	Nouveau		
324		6208	2'554'825	1'199'188	Arbre isolé	Arbre isolé dans la localité.	0	Nouveau		
325		6873	2'554'927	1'199'695	Arbre isolé	Arbre isolé dans la localité.	0	Nouveau		
326		5199	2'554'390	1'198'952	Arbre isolé	Arbre isolé dans la localité.	0	Nouveau		
327		5986	2'554'392	1'198'964	Arbre isolé	Arbre isolé dans la localité.	0	Nouveau		
328		5986	2'554'393	1'198'969	Arbre isolé	Arbre isolé dans la localité.	0	Nouveau		
329		5986	2'554'380	1'198'975	Arbre isolé	Arbre isolé dans la localité.	0	Nouveau		
330		5207	2'554'450	1'198'941	Arbre isolé	Arbre isolé dans la localité.	0	Nouveau		
331		4747	2'554'499	1'198'965	Arbre isolé	Arbre isolé dans la localité.	0	Nouveau		
332		6128	2'554'402	1'198'834	Arbre isolé	Arbre isolé dans la localité.	0	Nouveau		
333		5219	2'554'368	1'198'842	Arbre isolé	Arbre isolé dans la localité.	0	Nouveau		
334		5404	2'554'515	1'198'855	Arbre isolé	Arbre isolé dans la localité.	0	Nouveau		
335		6047	2'554'475	1'198'861	Arbre isolé	Arbre isolé dans la localité.	0	Nouveau		
336		5405	2'554'544	1'198'827	Arbre isolé	Arbre isolé dans la localité.	0	Nouveau		
337		7156	2'554'574	1'198'764	Arbre isolé	Arbre isolé dans la localité.	0	Nouveau		

N° objet	N° objet 1993	Parcellaire	Coord. X	Coord. Y	Catégorie	Description	Surface [m ²] ou longueur [m]	État	Remarque	Valeur biologique*
338		7156	2'554'587	1'198'783	Arbre isolé	Arbre isolé dans la localité.	0	Nouveau		
339		5256	2'554'591	1'198'810	Arbre isolé	Arbre isolé dans la localité.	0	Nouveau		
340		5249	2'554'583	1'198'835	Arbre isolé	Arbre isolé dans la localité.	0	Nouveau		
341		5249	2'554'578	1'198'856	Arbre isolé	Arbre isolé dans la localité.	0	Nouveau		
342		5249	2'554'572	1'198'865	Arbre isolé	Arbre isolé dans la localité.	0	Nouveau		
343		5074	2'554'580	1'198'923	Arbre isolé	Arbre isolé dans la localité.	0	Nouveau		
344		5074	2'554'569	1'198'910	Arbre isolé	Arbre isolé dans la localité.	0	Nouveau		
345		6983	2'554'596	1'198'923	Arbre isolé	Arbre isolé dans la localité.	0	Nouveau		
346		4745	2'554'556	1'198'957	Arbre isolé	Arbre isolé dans la localité.	0	Nouveau		
347		4745	2'554'543	1'198'931	Arbre isolé	Arbre isolé dans la localité.	0	Nouveau		
348		4745	2'554'559	1'198'920	Arbre isolé	Arbre isolé dans la localité.	0	Nouveau		
349		4745	2'554'568	1'198'925	Arbre isolé	Arbre isolé dans la localité.	0	Nouveau		
350		4745	2'554'572	1'198'933	Arbre isolé	Arbre isolé dans la localité.	0	Nouveau		
351		5730	2'554'673	1'198'931	Arbre isolé	Arbre isolé dans la localité.	0	Nouveau		
352		5517	2'554'904	1'199'467	Arbre isolé	Arbre isolé dans la localité.	0	Nouveau		
353		5224	2'554'909	1'199'459	Arbre isolé	Arbre isolé dans la localité.	0	Nouveau		
354		5517	2'554'924	1'199'466	Arbre isolé	Arbre isolé dans la localité.	0	Nouveau		
355		5789	2'554'362	1'199'010	Arbre isolé	Arbre isolé dans la localité.	0	Nouveau		
356		6303	2'555'439	1'200'250	Arbre isolé	Arbre isolé dans la localité.	0	Nouveau		
357		DP83	2'554'147	1'199'058	Arbre isolé	Arbre isolé en bordure d'un champ.	0	Nouveau		
358		6696	2'553'905	1'198'544	Arbre isolé	Arbre isolé en bordure d'un champ.	0	Nouveau		
359		5987	2'554'344	1'198'948	Arbre isolé	Arbre isolé dans la localité.	0	Nouveau		
360		5987	2'554'339	1'198'952	Arbre isolé	Arbre isolé dans la localité.	0	Nouveau		
361		5373	2'554'816	1'199'392	Arbre isolé	Arbre isolé dans la localité.	0	Nouveau		
366		5032	2'555'533	1'199'481	Arbre isolé	Arbre isolé dans la localité.	0	Nouveau		
367		5903	2'554'688	1'199'447	Arbre isolé	Arbre isolé dans la localité.	0	Nouveau		

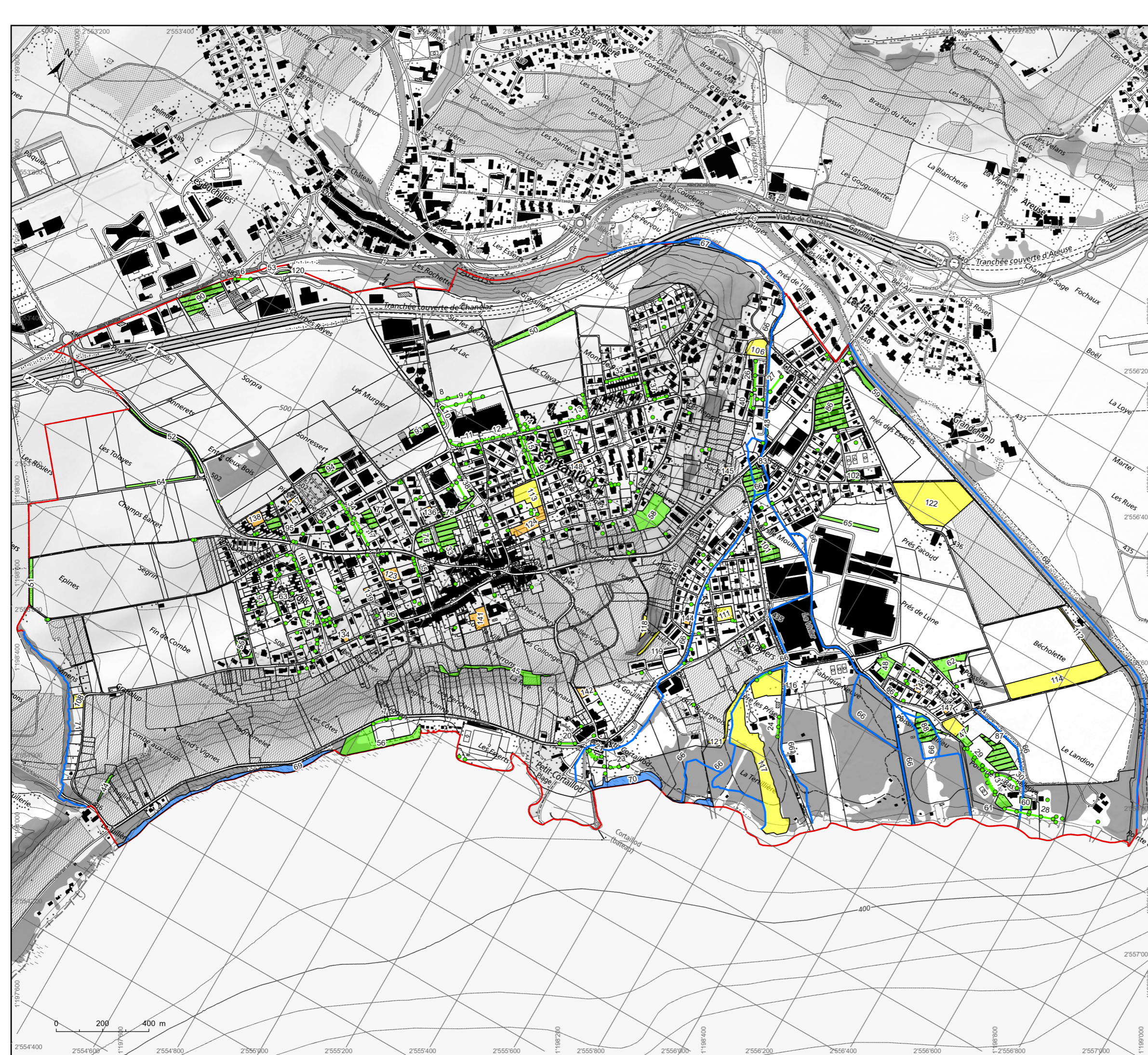
* Légende : 1 : faible, 2 : moyenne, 3 : élevée.

Annexe D Liste des objets supprimés de l'inventaire nature de 1993

N° 2023	N° 1993	Categorie	Description	État 2023	Remarques
	1	Vergers	Vergers dans la localité. La plupart des vergers mi-tiges.	Supprimé	Objet supprimé à cause de l'urbanisation.
	1	Vergers	Vergers dans la localité. La plupart des vergers mi-tiges.	Supprimé	Objet supprimé à cause de l'urbanisation.
	1	Vergers	Vergers dans la localité. Trois vieux arbres fruitiers.	Supprimé	Surface diminuée à cause de l'urbanisation, quelques beaux fruitiers restants, transformé en arbres isolés.
	2	Vergers	Vergers partiellement mi-tiges et hautes tiges.	Supprimé	Surface réduite et urbanisation. Quelques arbres restants.
	2	Vergers	Vergers partiellement mi-tiges et hautes tiges.	Supprimé	Objet supprimé à cause de l'urbanisation.
	6	Vergers	Vergers en friche en bordure de vignes. Nombreux oiseaux.	Supprimé	Objet supprimé à cause de l'urbanisation.
	10	Vergers	Vergers hautes tiges dans la localité.	Supprimé	Objet supprimé à cause de l'urbanisation.
	10	Vergers	Vergers hautes tiges dans la localité.	Supprimé	Objet supprimé à cause de l'urbanisation.
	12	Forêts	Forêt.	Forêt	Anciennement bosquet arboré avec lisière arbustive bien développée. La surface est désormais cadastrée en forêt.
	13	Forêts	Forêt.	Forêt	Anciennement friche sur talus avec quelques buissons. La surface est désormais cadastrée en forêt.
	13	Haies et bosquets	Friche sur talus avec quelques buissons.	Supprimé	Objet supprimé à cause de l'urbanisation.
	15	Alignements d'arbres	Alignement de 8 arbres de l'espèce exotique envahissante Robinia pseudoacacia. A supprimer de l'inventaire.	Supprimé	Les buissons ont été supprimés. Il reste des arbres isolés. Anciennement haie arbustive peu dense de jeunes arbres et de buissons (frênes).
	16	Forêts	Hêtraie bien développée occupant la colline de Chanélaz. La strate arbustive est bien développée. Bloc erratique.	Forêt	La surface est désormais cadastrée en forêt.
	16	Forêts	Hêtraie bien développée occupant la colline de Chanélaz. La strate arbustive est bien développée. Bloc erratique.	Forêt	La surface est désormais cadastrée en forêt.
	17	Vergers	Vergers haute tige.	Supprimé	Objet supprimé car il ne reste que 2 arbres fruitiers basse-tige.
	18	Arbre isolé	Arbres fruitiers à proximité d'une maison. Un poirier et un noyer	Supprimé	
	18	Arbre isolé	Arbres fruitiers à proximité d'une maison. Un poirier et un noyer	Supprimé	
	18	Arbre isolé	Arbres fruitiers à proximité d'une maison. Un poirier et un noyer	Supprimé	
	18	Arbre isolé	Arbres fruitiers à proximité d'une maison. Un poirier et un noyer	Supprimé	
	19	Forêts	Cordon boisé bien développé.	Forêt	La surface est désormais cadastrée en forêt.
	21	Forêts	Forêt.	Forêt	Anciennement prairie maigre sur talus avec trois arbres fruitiers. La surface est désormais cadastrée en forêt.
	22	Forêts	Forêt.	Forêt	Anciennement crêtes boisées arborées ou arbustives situées dans le vignoble. Bloc erratique. La surface est désormais cadastrée en forêt.
	22	Forêts	Forêt.	Forêt	Anciennement crêtes boisées arborées ou arbustives situées dans le vignoble. Bloc erratique. La surface est désormais cadastrée en forêt.
	24	Forêts	Forêt.	Forêt	Anciennement bosquet situé dans le vignoble et à proximité des habitations. La surface est désormais cadastrée en forêt.
	29	Forêts	Forêt.	Forêt	Anciennement cordon boisé large de frênes. La surface est désormais cadastrée en forêt.
	29	Arbre isolé	Arbre isolé.	Supprimé	
	31	Forêts	Forêt.	Forêt	Anciennement bosquet arboré avec plusieurs grands peupliers. La surface est désormais cadastrée en forêt.

	33	Forêts	Forêt.	Forêt	Anciennement cordon boisé de frênes avec une strate arbustive peu développée. La surface est désormais cadastrée en forêt.
	36	Forêts	Forêt.	Forêt	Anciennement forêt riveraine. La surface est désormais cadastrée en forêt.
	41	Forêts	Forêt.	Forêt	Anciennement forêt riveraine. La surface est désormais cadastrée en forêt.
	42	Prairies et pâturage	Pâturage.	Supprimé	Objet supprimé à cause de l'urbanisation.

Annexe E Carte des objets de l'inventaire nature préalable (2023)



SOURCES

État de Neuchâtel. Office fédéral de la topographie.

LÉGENDE

Mensuration officielle

- Limite communale
- Parcellaire

Objets

- Haies et bosquets
- Milieux humides
- Parcs boisés
- Prairies et pâturages
- Vergers
- Alignements d'arbres
- Milieux humides
- Arbres isolés

Commune de Cortailod

Révision du PAL - Études complémentaires environnement

Inventaire nature
Inventaire préalable 2023

CSD INGENIEURS+

CSD INGENIEURS SA
Avenue des Sports 14
1400 Yverdon-les-Bains
www.csd.ch

Dessiné	01.05.2023 / JBL
Contrôlé	03.05.2023 / SAE
Format	A3 (297x420mm)
Échelle	1:10'000
Projet N°	FCH010518
Phase	Annexe

Annexe F Liste des objets de l'inventaire nature (2023)

N° objet inventaire	N° objet 1993	Parcellaire	Coord. X	Coord. Y	Catégorie	Description	Surface [m ²] ou longueur [m]	État	Remarque	Valeur biologique*
1	32	6211	2'555'458	1'199'209	Alignements d'arbres	Alignements d'arbres (3 peupliers, 2 frênes, 1 hêtre)	29	Modifié	Anciennement bosquet.	2
2	34	4352	2'555'654	1'199'297	Alignements d'arbres	Alignement de noyers et autres essences diverses.	74	Existant		2
3	34	4352	2'555'684	1'199'301	Alignements d'arbres	Alignement de hêtres.	63	Existant		2
4	34	4352	2'555'692	1'199'314	Alignements d'arbres	Alignement de hêtres.	69	Existant		2
5	40	6214	2'555'435	1'199'251	Alignements d'arbres	Alignement de quatre grands noyers.	34	Amélioré	Anciennement un seul arbre.	2
6		5373, 5374, 5375	2554795	1199395	Alignements d'arbres	Alignement d'arbres dans la localité (peuplier, 3 ifs, 2 frênes, tilleul, bouleau, platane, cèdre).	85	Nouveau		3
7	5	7394	2'555'227	1'199'784	Haies et bosquets	Roncier et buissons épars.	1'059	Modifié	Surface diminuée. (Inventaire préalable : parcelles 6519, 431, 2498, 4462, 6461, 7087, 1550, 21, 6493, 2429, 7394, 5298, 7088, 6730, 1445, 6574, 7393, 4783, 6494, 1697, 6564. Surface : 12865 m2, description : Bosquets arborés sur talus en bordure des vignes dans la localité., Etat: amélioré., Protection: ZP2.)	3
8	13	5169	2'555'120	1'200'159	Haies et bosquets	Lisière forestière et prairie avec trois arbres fruitiers.	808	Amélioré	Anciennement friche.	2
9	35	5021, 5020, 5019, 5018, 5029	2'554'228	1'199'020	Haies et bosquets	Haie arbustive basse d'aubépines et haie vive en continuité en bordure de route.	454	Existant	Pas de remarques.	2
10		3988	2'555'208	1'198'888	Parcs boisés	Parc boisé avec alignement de tilleuls en bord de route, tilleuls, charmes.	3'662	Nouveau		3
11	20	6290	2'555'923	1'199'920	Parcs boisés	Plusieurs grands arbres à proximité d'une maison : frêne, tilleul, saule, orme des montagnes, noyer, fruitiers.	4'251	Amélioré	Présence de nouveaux grands arbres.	3
12	32	6542, 6544, 5491, 4779	2'555'500	1'199'104	Parcs boisés	Parc boisé avec grands arbres (pins, tilleul, érable, etc.) et alignements d'arbres (peupliers).	18'019	Existant	Toujours existant mais inaccessible.	2
13		6474	2'554'357	1'199'214	Parcs boisés	Parc boisé avec grands arbres et alignements d'arbres (1 chêne, 1 prunier, 6 tilleuls, 10 bouleaux, 5 épicéas, 4 pins, 2 mélèzes, 6 platanes. Cimetière.	5'860	Nouveau		2
14		3115	2'555'319	1'198'901	Parcs boisés	Parc boisé avec grands arbres isolés (tilleuls, cytise, noisetier, épicéa, hêtres, pins, érable, frêne, saules, bouleau, platane, hêtres, catalpa) et alignements d'arbres (marronniers)	16'140	Nouveau		2
15		4569	2'555'281	1'198'991	Parcs boisés	Parc boisé (7 tilleul, un bouleau, 4 platanes) dans la localité.	2'629	Nouveau		2
16		5491, 6544	2'555'439	1'199'028	Parcs boisés	Petite surface boisée avec grands arbres dans une cours.	166	Nouveau		2
17		6214	2'555'408	1'199'143	Parcs boisés	Parking arboré avec trois alignements de grands arbres (11 érables, 8 noyers, 2 chênes, 12 cerisiers).	6'397	Nouveau		2
18		6473	2'555'813	1'199'458	Parcs boisés	Parc boisé avec grands arbres (6 ifs, 1 platane, 7 érables, 1 marronnier, 2 épicéas, 7 tilleuls, 1 fruitier, 1 cèdre)	10'857	Nouveau		2

N° objet inventaire	N° objet 1993	Parcellaire	Coord. X	Coord. Y	Catégorie	Description	Surface [m ²] ou longueur [m]	État	Remarque	Valeur biologique*
19		7286	2'555'420	1'199'746	Parcs boisés	Parc boisé avec grands arbres isolés (6 marronniers).	517	Nouveau		2
20		DP34	2'555'508	1'199'596	Parcs boisés	Parc boisé avec grands arbres dont un alignement (6 tilleuls).	996	Nouveau		2
21		5094	2'554'626	1'199'236	Parcs boisés	Parc boisé avec de nombreux grands arbres (6 tilleuls, 1 fruitier, 2 érables).	1'078	Nouveau		2
22		DP32	2'554'593	1'198'856	Parcs boisés	Parc boisé avec quelques grands arbres et des arbustes en majorité non indigènes.	658	Nouveau		1
23		DP139	2'556'151	1'199'518	Parcs boisés	Parc boisé avec arbres et arbustes (5 tilleuls, 1 noyer) et prairie extensive.	1'066	Nouveau		3
24		4357	2'555'033	1'199'523	Parcs boisés	Parc boisé avec arbres et arbustes.	820	Nouveau	Parcelle en travaux.	1
25	3	7579, 7249	2'554'772	1'200'089	Prairies et pâturages	Prairie naturelle sur talus, maigre par endroits. Pâturée. Présence d'un cordon boisé avec de grands arbres dont un arbre majeur.	16'349	Amélioré	Intégration d'un cordon boisé. Hors ZAB.	3
26		6696	2'553'873	1'198'495	Prairies et pâturages	Prairie extensive adjacente à un cordon boisé	1'843	Nouveau	Prairie extensive en SPB	2
27		3771, 4372	2'554'257	1'198'898	Prairies et pâturages	Prairie extensive en bordure d'habitations	1'336	Nouveau	Prairie extensive en SPB	2
28		5944, 5945	2'554'249	1'199'115	Prairies et pâturages	Prairie extensive dans la localité	4'873	Nouveau	Prairie extensive en SPB	2
29	10	4541	2'555'318	1'199'887	Prairies et pâturages	Prairie extensive avec vergers.	726	Modifié	Surface diminuée. (Inventaire préalable: Verger, parcelles: 7115, 4541, 1701, 4812, description: Vergers hautes tiges dans la localité. Vieux arbres fruitiers haute-tige et mi-tige avec renouvellement (jeunes arbres). Prairie extensive., surface : 2907m2, état: amélioré.)	3
30		4100	2'554'093	1'198'468	Prairies et pâturages	Prairie extensive avec alignement d'arbres fruitiers.	2'056	Nouveau	Hors ZAB. Surface de promotion de la biodiversité. (Inventaire préalable: Verger, description : Verger avec arbres haute tige et mi-tige, potager et prairie extensive.)	3
31	1	5301	2'555'103	1'199'345	Vergers	Verger dans la localité. Arbres fruitiers mi-tige avec renouvellement (jeunes arbres) et prairie extensive.	1'264	Existant	Hors ZAB. Zone de vignes et grèves. SPB	3
32	10	7580	2'555'201	1'200'228	Vergers	Vergers hautes tiges à proximité d'habitations. Vieux arbres fruitiers haute tige avec renouvellement (jeunes arbres). Pâturage extensif.	2'301	Existant	SPB	3
33	25	1883, 241, 434	2'554'149	1'198'273	Vergers	Verger avec arbres haute tige et mi-tige et renouvellement (jeunes arbres)	2'036	Existant	Hors ZAB. Zone de vignes et grèves	3
34	25	6696	2'553'978	1'198'477	Vergers	Verger avec arbres haute tige et mi-tige et renouvellement (jeunes arbres). Pâturé.	3'133	Existant	Hors ZAB. Surface de promotion de la biodiversité (prairie extensive).	3
35	32	6684	2'555'558	1'199'158	Vergers	Verger.	885	Existant	Toujours existant mais inaccessible.	3
36	38	6630, DP75, DP76, DP77, 3988	2'554'971	1'198'840	Vergers	Verger avec arbres haute tige (jeunes arbres) et une dizaine de vieux arbres.	3'165	Existant	Hors ZAB. Zone de vignes et grèves. Surface de promotion de la biodiversité.	3

N° objet inventaire	N° objet 1993	Parcellaire	Coord. X	Coord. Y	Catégorie	Description	Surface [m ²] ou longueur [m]	État	Remarque	Valeur biologique*
37	40	6214	2'555'354	1'199'139	Vergers	Verger avec arbres haute tige (jeunes et vieux arbres). Prairie extensive.	5'533	Existant	SPB	3
38		6415	2'553'838	1'198'616	Vergers	Verger avec arbres haute tige et mi-tige (jeunes arbres)	5'575	Nouveau	Hors ZAB.	2
39		5240, 6282	2'554'848	1'199'030	Vergers	Verger avec arbres mi-tige et basse-tige dans la localité.	1'333	Nouveau	Hors ZAB. Zone de vignes et grèves	2
40		6973	2'555'687	1'199'908	Vergers	Verger avec jeunes arbres haute tige et basse-tige, prairie extensive.	8'051	Nouveau	Hors ZAB. SPB.	3
41	26	4104	2'554'126	1'198'709	Vergers	Vergers avec d'anciens arbres (3 cerisiers et 2 noyers) et renouvellement avec jeunes arbres haute tige en zone agricole.	1'205	Amélioré	Hors ZAB. Partiellement en SPB. Surface SPB augmentée ?	3
42		1273, 4965, 4835	2'554'958	1'199'236	Vergers	Verger avec vieux arbres mi-tige et potager dans la localité.	883	Nouveau		2
43		1463, 135	2'554'776	1'199'325	Vergers	Verger avec vieux et jeunes arbres mi-tige et basse-tige dans la localité.	757	Nouveau		2
44		6407	2'553'975	1'199'037	Vergers	Verger avec jeunes arbres haute tige avec perchoir.	4'025	Nouveau	Hors ZAB. Nouvelle SPB ?	3
45		6290	2'555'975	1'199'888	Vergers	Verger avec vieux arbres haute tige et noyers en zone agricole. Prairie extensive.	5'473	Nouveau	Verger, noyers et prairie extensive inscrits en SPB.	3
46	1	4070	2'554'710	1'199'307	Arbre isolé	Noyer isolé.	0	Altéré	Anciennement verger. Un seul arbre restant.	3
47	4	7579	2'554'765	1'200'070	Arbre isolé	Arbre isolé sur talus.	0	Existant		3
48	7	4357	2'555'024	1'199'522	Arbre isolé	Tilleul à proximité d'une maison.	0	Existant		2
49	8	5301	2'555'102	1'199'381	Arbre isolé	Cèdre du Liban (petit) à proximité d'une maison de maître.	0	Existant		2
50	8	5301	2'555'100	1'199'388	Arbre isolé	Cèdre du Liban (grand) à proximité d'une maison de maître.	0	Existant		2
51	9	6734	2'554'787	1'199'190	Arbre isolé	Sequoiadendron.	0	Existant	Certains arbres supprimés, d'autres nouveaux.	2
52	9	6734	2'554'806	1'199'171	Arbre isolé	Cèdre.	0	Existant	Certains arbres supprimés, d'autres nouveaux.	2
53	9	3561	2'554'768	1'199'252	Arbre isolé	Epicéa.	0	Existant	Certains arbres supprimés, d'autres nouveaux.	1
54	9	3561	2'554'764	1'199'268	Arbre isolé	Cerisier.	0	Existant	Certains arbres supprimés, d'autres nouveaux.	3
55	9	135	2'554'742	1'199'345	Arbre isolé	Bouleau.	0	Existant	Certains arbres supprimés, d'autres nouveaux.	3
56	9	5262	2'554'799	1'199'337	Arbre isolé	Fruitiier.	0	Existant	Certains arbres supprimés, d'autres nouveaux.	3
57	26	6732	2'554'069	1'198'404	Arbre isolé	Noyer.	0	Existant		3
58	26	4103	2'554'157	1'198'462	Arbre isolé	Noyer.	0	Existant		3
59	26	6409	2'553'708	1'198'791	Arbre isolé	Tilleul.	0	Existant		3
60	39	6413	2'554'104	1'199'071	Arbre isolé	Noyer.	0	Existant	Anciennement allée de peupliers et trois arbres isolés en bordure de route. Actuellement un des trois arbres isolés a été supprimé et l'alignement est compris dans la surface forestière adjacente.	3

N° objet inventaire	N° objet 1993	Parcellaire	Coord. X	Coord. Y	Catégorie	Description	Surface [m ²] ou longueur [m]	État	Remarque	Valeur biologique*
61	39	6413	2'554'082	1'199'088	Arbre isolé	Noyer.	0	Existant	Anciennement allée de peupliers et trois arbres isolés en bordure de route. Actuellement un des trois arbres isolés a été supprimé et l'alignement est compris dans la surface forestière adjacente.	3
62	40	6214	2'555'422	1'199'218	Arbre isolé	Noyer.	0	Existant		3
63		6696	2'553'845	1'198'496	Arbre isolé	Noyer en continuité d'un cordon boisé.	0	Nouveau		3
64		6696	2'553'858	1'198'509	Arbre isolé	Chêne en continuité d'un cordon boisé.	0	Nouveau		3
65		6696	2'553'845	1'198'518	Arbre isolé	Chêne en continuité d'un cordon boisé.	0	Nouveau		3
66		4352	2'555'671	1'199'281	Arbre isolé	Arbre isolé dans la localité.	0	Nouveau		2
67		4352	2'555'733	1'199'201	Arbre isolé	Arbre isolé dans la localité.	0	Nouveau		2
68		DP145	2'555'355	1'199'820	Arbre isolé	Charme.	0	Nouveau		3
69		5859	2'555'096	1'199'809	Arbre isolé	Peuplier.	0	Nouveau		2
70		5491	2555427	1199068	Arbre isolé	Tilleul.	0	Nouveau		2

* Légende : 1 : faible, 2 : moyenne, 3 : élevée.

Annexe G Carte des objets de l'inventaire nature

SOURCES

État de Neuchâtel. Office fédéral de la topographie.

LÉGENDE

Mensuration officielle

▭ Limite communale

▭ Parcellaire

Objets

▭ Haies et bosquets

▨ Parcs boisés

▭ Prairies et pâturages

▭ Vergers

—●— Alignements d'arbres

● Arbres isolés

Commune de Cortaillod

Révision du PAL - Études complémentaires
environnement

Inventaire nature

Inventaire nature 2023

CSD INGENIEURS+

CSD INGENIEURS SA
Avenue des Sports 14
1400 Yverdon-les-Bains

www.csd.ch

Dessiné 01.05.2023 / JBL

Contrôlé 03.05.2023 / SAE

Format A3 (297x420mm)

Échelle 1:10'000

Projet N° Phase Annexe

FCH010518



Annexe H Carte de comparaison inventaire nature états 1993 et 2023

SOURCES

État de Neuchâtel. Office fédéral de la topographie.

LÉGENDE

Mensuration officielle

▭ Limite communale

▭ Parcellaire

Objets

■ 1993

■ 2023

— 1993

— 2023

● 1993

● 2023

Commune de Cortaillod

Révision du PAL - Études complémentaires
environnement

Inventaire nature

Inventaire nature - Comparaison 1993-2023

CSD INGENIEURS+

CSD INGENIEURS SA
Avenue des Sports 14
1400 Yverdon-les-Bains

www.csd.ch

Dessiné 01.05.2023 / JBL

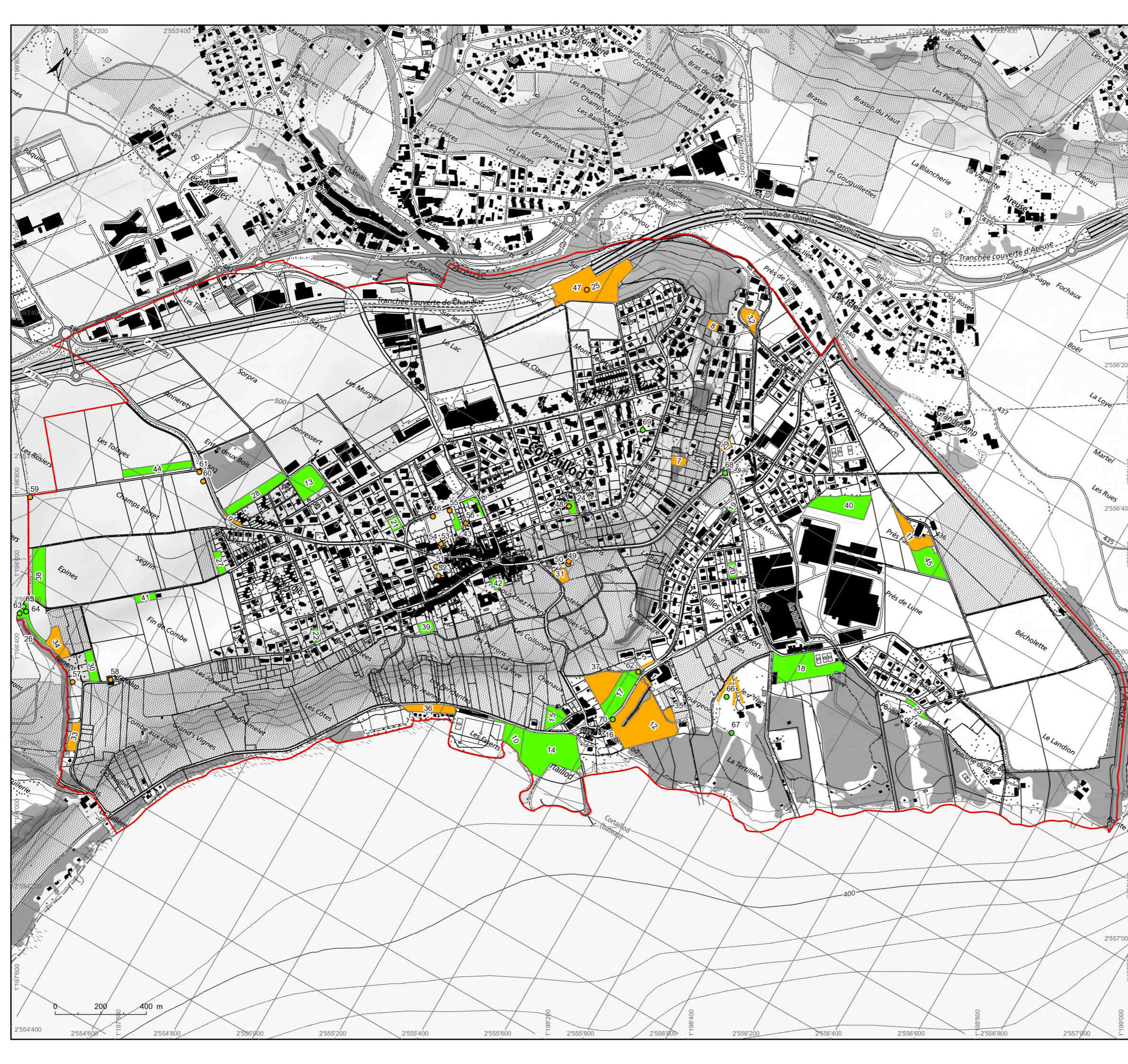
Contrôlé 03.05.2023 / SAE

Format A3 (297x420mm)


Échelle 1:10'000


Projet N° Phase Annexe


FCH010518





Annexe I Fiches descriptives


INVENTAIRE NATURE DE LA COMMUNE DE CORTAILLOD		Objet n°1	
		Alignements d'arbres	
Localisation			
Commune	Cortaillod		
Parcelle	6211		
Coordonnées	2555458 / 1199209		
Objet			
Catégorie	Alignements d'arbres		
Description	Alignements d'arbres (3 peupliers, 2 frênes, 1 hêtre)		
Surf. [m²], longueur [ml]	29		
État 2023	Modifié		
Remarque	Anciennement bosquet.		
Protection			
Surface de promotion de la biodiversité (SPB)	Non		
Valeur biologique	2	Relevés : CSD Ingénieurs SA	Date : 14 octobre 2022


INVENTAIRE NATURE DE LA COMMUNE DE CORTAILLOD		Objet n°2	
		Alignements d'arbres	
Localisation			
Commune	Cortaillod		
Parcelle	4352		
Coordonnées	2555654 / 1199297		
Objet			
Catégorie	Alignements d'arbres		
Description	Alignement de noyers et autres essences diverses.		
Surf. [m²], longueur [ml]	74		
État 2023	Existant		
Remarque			
Protection	ZP2		
Surface de promotion de la biodiversité (SPB)	Non		
Valeur biologique	2	Relevés : CSD Ingénieurs SA	Date : 14 octobre 2022


INVENTAIRE NATURE DE LA COMMUNE DE CORTAILLOD		Objet n°3	
		Alignements d'arbres	
Localisation			
Commune	Cortaillod		
Parcellaire	4352		
Coordonnées	2555684 / 1199301		
Objet			
Catégorie	Alignements d'arbres		
Description	Alignement de hêtres.		
Surf. [m²], longueur [ml]	63		
État 2023	Existant		
Remarque			
Protection	ZP2		
Surface de promotion de la biodiversité (SPB)	Non		
Valeur biologique	2	Relevés : CSD Ingénieurs SA	Date : 14 octobre 2022


INVENTAIRE NATURE DE LA COMMUNE DE CORTAILLOD		Objet n°4	
		Alignements d'arbres	
Localisation			
Commune	Cortaillod		
Parcellaire	4352		
Coordonnées	2555692 / 1199314		
Objet			
Catégorie	Alignements d'arbres		
Description	Alignement de hêtres.		
Surf. [m²], longueur [ml]	69		
État 2023	Existant		
Remarque			
Protection	ZP2		
Surface de promotion de la biodiversité (SPB)	Non		
Valeur biologique	2	Relevés : CSD Ingénieurs SA	Date : 14 octobre 2022


INVENTAIRE NATURE DE LA COMMUNE DE CORTAILLOD		Objet n°5	
		Alignements d'arbres	
Localisation			
Commune	Cortaillod		
Parcellaire	6214		
Coordonnées	2555435 / 1199251		
Objet			
Catégorie	Alignements d'arbres		
Description	Alignement de quatre grands noyers.		
Surf. [m²], longueur [ml]	34		
État 2023	Amélioré		
Remarque	Anciennement un seul arbre.		
Protection			
Surface de promotion de la biodiversité (SPB)	Non		
Valeur biologique	2	Relevés : CSD Ingénieurs SA	Date : 14 octobre 2022


INVENTAIRE NATURE DE LA COMMUNE DE CORTAILLOD		Objet n°6	
		Alignements d'arbres	
Localisation			
Commune	Cortaillod		
Parcellaire	5373, 5374, 5375		
Coordonnées	2554795 / 1199395		
Objet			
Catégorie	Alignements d'arbres		
Description	Alignement d'arbres dans la localité (peuplier, 3 ifs, 2 frênes, tilleul, bouleau, platane, cèdre).		
Surf. [m²], longueur [ml]	85		
État 2023	Nouveau		
Remarque			
Protection			
Surface de promotion de la biodiversité (SPB)	Non		
Valeur biologique	3	Relevés : CSD Ingénieurs SA	Date : 14 octobre 2022


INVENTAIRE NATURE DE LA COMMUNE DE CORTAILLOD		Objet n°7	
		Haies et bosquets	
Localisation			
Commune	Cortaillod		
Parcellaire	7394		
Coordonnées	2555227 / 1199784		
Objet			
Catégorie	Haies et bosquets		
Description	Roncier et buissons épars.		
Surf. [m²], longueur [ml]	1059		
État 2023	Modifié		
Remarque	Surface diminuée.		
Protection			
Surface de promotion de la biodiversité (SPB)	Non		
Valeur biologique	3	Relevés : CSD Ingénieurs SA	Date : 14 octobre 2022


INVENTAIRE NATURE DE LA COMMUNE DE CORTAILLOD		Objet n°8	
		Haies et bosquets	
Localisation			
Commune	Cortaillod		
Parcellaire	5169		
Coordonnées	2555120 / 1200159		
Objet			
Catégorie	Haies et bosquets		
Description	Lisière forestière et prairie avec trois arbres fruitiers.		
Surf. [m²], longueur [ml]	808		
État 2023	Amélioré		
Remarque	Anciennement friche.		
Protection			
Surface de promotion de la biodiversité (SPB)	Non		
Valeur biologique	2	Relevés : CSD Ingénieurs SA	Date : 14 octobre 2022


INVENTAIRE NATURE DE LA COMMUNE DE CORTAILLOD		Objet n°9	
		Haies et bosquets	
Localisation			
Commune	Cortaillod		
Parcellaire	5021, 5020, 5019, 5018, 5029		
Coordonnées	2554228 / 1199020		
Objet			
Catégorie	Haies et bosquets		
Description	Haie arbustive basse d'aubépines et haie vive en continuité en bordure de route.		
Surf. [m²], longueur [ml]	454		
État 2023	Existant		
Remarque	Pas de remarques.		
Protection			
Surface de promotion de la biodiversité (SPB)	Non		
Valeur biologique	2	Relevés : CSD Ingénieurs SA	Date : 14 octobre 2022


INVENTAIRE NATURE DE LA COMMUNE DE CORTAILLOD		Objet n°10	
		Parcs boisés	
Localisation			
Commune	Cortaillod		
Parcellaire	3988		
Coordonnées	2555208 / 1198888		
Objet			
Catégorie	Parcs boisés		
Description	Parc boisé avec alignement de tilleuls en bord de route, tilleuls, charmes.		
Surf. [m²], longueur [ml]	3662		
État 2023	Nouveau		
Remarque			
Protection			
Surface de promotion de la biodiversité (SPB)	Non		
Valeur biologique	3	Relevés : CSD Ingénieurs SA	Date : 14 octobre 2022

INVENTAIRE NATURE DE LA COMMUNE DE CORTAILLOD		Objet n°11	
		Parcs boisés	
Localisation			
Commune	Cortaillod		
Parcellaire	6290		
Coordonnées	2555923 / 1199920		
Objet			
Catégorie	Parcs boisés		
Description	Plusieurs grands arbres à proximité d'une maison : frêne, tilleul, saule, orme des montagnes, noyer, fruitiers.		
Surf. [m²], longueur [ml]	4251		
État 2023	Amélioré		
Remarque	Présence de nouveaux grands arbres.		
Protection			
Surface de promotion de la biodiversité (SPB)	Non		
Valeur biologique	3	Relevés : CSD Ingénieurs SA	Date : 14 octobre 2022


INVENTAIRE NATURE DE LA COMMUNE DE CORTAILLOD		Objet n°12	
		Parcs boisés	
Localisation			
Commune	Cortaillod		
Parcellaire	6542, 6544, 5491, 4779		
Coordonnées	2555500 / 1199104		
Objet			
Catégorie	Parcs boisés		
Description	Parc boisé avec grands arbres (pins, tilleul, érable, etc.) et alignements d'arbres (peupliers).		
Surf. [m²], longueur [ml]	18019		
État 2023	Existant		
Remarque	Toujours existant mais inaccessible.		
Protection	ZP2 partielle		
Surface de promotion de la biodiversité (SPB)	Non		
Valeur biologique	2	Relevés : CSD Ingénieurs SA	Date : 14 octobre 2022


INVENTAIRE NATURE DE LA COMMUNE DE CORTAILLOD		Objet n°13	
		Parcs boisés	
Localisation			
Commune	Cortaillod		
Parcellaire	6474		
Coordonnées	2554357 / 1199214		
Objet			
Catégorie	Parcs boisés		
Description	Parc boisé avec grands arbres et alignements d'arbres (1 chêne, 1 prunier, 6 tilleuls, 10 bouleaux, 5 épicéas, 4 pins, 2 mélèzes, 6 platanes. Cimetière.		
Surf. [m²], longueur [ml]	5860		
État 2023	Nouveau		
Remarque			
Protection			
Surface de promotion de la biodiversité (SPB)	Non		
Valeur biologique	2	Relevés : CSD Ingénieurs SA	Date : 14 octobre 2022


INVENTAIRE NATURE DE LA COMMUNE DE CORTAILLOD		Objet n°14	
		Parcs boisés	
Localisation			
Commune	Cortaillod		
Parcellaire	3115		
Coordonnées	2555319 / 1198901		
Objet			
Catégorie	Parcs boisés		
Description	Parc boisé avec grands arbres isolés (tilleuls, cytise, noisetier, épicéa, hêtres, pins, érable, frêne, saules, bouleau, platane, hêtres, catalpa) et alignements d'arbres (marronniers)		
Surf. [m²], longueur [ml]	16140		
État 2023	Nouveau		
Remarque			
Protection			
Surface de promotion de la biodiversité (SPB)	Non		
Valeur biologique	2	Relevés : CSD Ingénieurs SA	Date : 14 octobre 2022


INVENTAIRE NATURE DE LA COMMUNE DE CORTAILLOD		Objet n°15	
		Parcs boisés	
Localisation			
Commune	Cortaillod		
Parcellaire	4569		
Coordonnées	2555281 / 1198991		
Objet			
Catégorie	Parcs boisés		
Description	Parc boisé (7 tilleul, un bouleau, 4 platanes) dans la localité.		
Surf. [m²], longueur [ml]	2629		
État 2023	Nouveau		
Remarque			
Protection			
Surface de promotion de la biodiversité (SPB)	Non		
Valeur biologique	2	Relevés : CSD Ingénieurs SA	Date : 14 octobre 2022


INVENTAIRE NATURE DE LA COMMUNE DE CORTAILLOD		Objet n°16	
		Parcs boisés	
Localisation		<p style="text-align: center;"><i>Inaccessible, pas de photo.</i></p>	
Commune	Cortaillod		
Parcellaire	5491, 6544		
Coordonnées	2555439 / 1199028		
Objet			
Catégorie	Parcs boisés		
Description	Petite surface boisée avec grands arbres dans une cours.		
Surf. [m²], longueur [ml]	166		
État 2023	Nouveau		
Remarque			
Protection			
Surface de promotion de la biodiversité (SPB)	Non		
Valeur biologique	2	Relevés : CSD Ingénieurs SA	Date : 14 octobre 2022


INVENTAIRE NATURE DE LA COMMUNE DE CORTAILLOD		Objet n°17	
		Parcs boisés	
Localisation			
Commune	Cortaillod		
Parcellaire	6214		
Coordonnées	2555408 / 1199143		
Objet			
Catégorie	Parcs boisés		
Description	Parking arboré avec trois alignements de grands arbres (11 érables, 8 noyers, 2 chênes, 12 cerisiers).		
Surf. [m²], longueur [ml]	6397		
État 2023	Nouveau		
Remarque			
Protection			
Surface de promotion de la biodiversité (SPB)	Non		
Valeur biologique	2	Relevés : CSD Ingénieurs SA	Date : 14 octobre 2022


INVENTAIRE NATURE DE LA COMMUNE DE CORTAILLOD		Objet n°18	
		Parcs boisés	
Localisation			
Commune	Cortaillod		
Parcellaire	6473		
Coordonnées	2555813 / 1199458		
Objet			
Catégorie	Parcs boisés		
Description	Parc boisé avec grands arbres (6 ifs, 1 platane, 7 érables, 1 marronnier, 2 épicéas, 7 tilleuls, 1 fruitier, 1 cèdre)		
Surf. [m²], longueur [ml]	10857		
État 2023	Nouveau		
Remarque			
Protection			
Surface de promotion de la biodiversité (SPB)	Non		
Valeur biologique	2	Relevés : CSD Ingénieurs SA	Date : 14 octobre 2022


INVENTAIRE NATURE DE LA COMMUNE DE CORTAILLOD		Objet n°19	
		Parcs boisés	
Localisation			
Commune	Cortaillod		
Parcellaire	7286		
Coordonnées	2555420 / 1199746		
Objet			
Catégorie	Parcs boisés		
Description	Parc boisé avec grands arbres isolés (6 marronniers).		
Surf. [m²], longueur [ml]	517		
État 2023	Nouveau		
Remarque			
Protection			
Surface de promotion de la biodiversité (SPB)	Non		
Valeur biologique	2	Relevés : CSD Ingénieurs SA	Date : 14 octobre 2022


INVENTAIRE NATURE DE LA COMMUNE DE CORTAILLOD		Objet n°20	
		Parcs boisés	
Localisation			
Commune	Cortaillod		
Parcellaire	DP34		
Coordonnées	2555508 / 1199596		
Objet			
Catégorie	Parcs boisés		
Description	Parc boisé avec grands arbres dont un alignement (6 tilleuls).		
Surf. [m²], longueur [ml]	996		
État 2023	Nouveau		
Remarque			
Protection			
Surface de promotion de la biodiversité (SPB)	Non		
Valeur biologique	2	Relevés : CSD Ingénieurs SA	Date : 14 octobre 2022


INVENTAIRE NATURE DE LA COMMUNE DE CORTAILLOD		Objet n°21	
		Parcs boisés	
Localisation			
Commune	Cortaillod		
Parcellaire	5094		
Coordonnées	2554626 / 1199236		
Objet			
Catégorie	Parcs boisés		
Description	Parc boisé avec de nombreux grands arbres (6 tilleuls, 1 fruitier, 2 érables).		
Surf. [m²], longueur [ml]	1078		
État 2023	Nouveau		
Remarque			
Protection			
Surface de promotion de la biodiversité (SPB)	Non		
Valeur biologique	2	Relevés : CSD Ingénieurs SA	Date : 14 octobre 2022


INVENTAIRE NATURE DE LA COMMUNE DE CORTAILLOD		Objet n°22	
		Parcs boisés	
Localisation			
Commune	Cortaillod		
Parcellaire	DP32		
Coordonnées	2554593 / 1198856		
Objet			
Catégorie	Parcs boisés		
Description	Parc boisé avec quelques grands arbres et des arbustes en majorité non indigènes.		
Surf. [m²], longueur [ml]	658		
État 2023	Nouveau		
Remarque			
Protection			
Surface de promotion de la biodiversité (SPB)	Non		
Valeur biologique	1	Relevés : CSD Ingénieurs SA	Date : 14 octobre 2022


INVENTAIRE NATURE DE LA COMMUNE DE CORTAILLOD		Objet n°23	
		Parcs boisés	
Localisation			
Commune	Cortaillod		
Parcelle	DP139		
Coordonnées	2556151 / 1199518		
Objet			
Catégorie	Parcs boisés		
Description	Parc boisé avec arbres et arbustes (5 tilleuls, 1 noyer) et prairie extensive.		
Surf. [m²], longueur [ml]	1066		
État 2023	Nouveau		
Remarque			
Protection			
Surface de promotion de la biodiversité (SPB)	Non		
Valeur biologique	3	Relevés : CSD Ingénieurs SA	Date : 14 octobre 2022


INVENTAIRE NATURE DE LA COMMUNE DE CORTAILLOD		Objet n°24	
		Parcs boisés	
Localisation			
Commune	Cortaillod		
Parcelle	4357		
Coordonnées	2555033 / 1199523		
Objet			
Catégorie	Parcs boisés		
Description	Parc boisé avec arbres et arbustes.		
Surf. [m²], longueur [ml]	820		
État 2023	Nouveau		
Remarque	Parcelle en travaux.		
Protection			
Surface de promotion de la biodiversité (SPB)	Non		
Valeur biologique	1	Relevés : CSD Ingénieurs SA	Date : 14 octobre 2022


INVENTAIRE NATURE DE LA COMMUNE DE CORTAILLOD		Objet n°25 Prairies et pâturages	
Localisation			
Commune	Cortaillod		
Parcellaire	7579, 7249		
Coordonnées	2554772 / 1200089		
Objet			
Catégorie	Prairies et pâturages		
Description	Prairie naturelle sur talus, maigre par endroits. Pâturée. Présence d'un cordon boisé avec de grands arbres dont un arbre majeur.		
Surf. [m²], longueur [ml]	16349		
État 2023	Amélioré		
Remarque	Intégration d'un cordon boisé. Hors ZAB.		
Protection			
Surface de promotion de la biodiversité (SPB)	Non		
Valeur biologique	3	Relevés : CSD Ingénieurs SA	Date : 14 octobre 2022


INVENTAIRE NATURE DE LA COMMUNE DE CORTAILLOD		Objet n°26 Prairies et pâturages	
Localisation			
Commune	Cortaillod		
Parcellaire	6696		
Coordonnées	2553873 / 1198495		
Objet			
Catégorie	Prairies et pâturages		
Description	Prairie extensive adjacente à un cordon boisé		
Surf. [m²], longueur [ml]	1843		
État 2023	Nouveau		
Remarque	Prairie extensive en SPB		
Protection			
Surface de promotion de la biodiversité (SPB)	Oui		
Valeur biologique	2	Relevés : CSD Ingénieurs SA	Date : 14 octobre 2022


INVENTAIRE NATURE DE LA COMMUNE DE CORTAILLOD		Objet n°27	
		Prairies et pâturages	
Localisation			
Commune	Cortaillod		
Parcelle	3771, 4372		
Coordonnées	2554257 / 1198898		
Objet			
Catégorie	Prairies et pâturages		
Description	Prairie extensive en bordure d'habitations		
Surf. [m²], longueur [ml]	1336		
État 2023	Nouveau		
Remarque	Prairie extensive en SPB		
Protection			
Surface de promotion de la biodiversité (SPB)	Oui		
Valeur biologique	2	Relevés : CSD Ingénieurs SA	Date : 14 octobre 2022


INVENTAIRE NATURE DE LA COMMUNE DE CORTAILLOD		Objet n°28	
		Prairies et pâturages	
Localisation			
Commune	Cortaillod		
Parcelle	5944, 5945		
Coordonnées	2554249 / 1199115		
Objet			
Catégorie	Prairies et pâturages		
Description	Prairie extensive dans la localité		
Surf. [m²], longueur [ml]	4873		
État 2023	Nouveau		
Remarque	Prairie extensive en SPB		
Protection			
Surface de promotion de la biodiversité (SPB)	Oui		
Valeur biologique	2	Relevés : CSD Ingénieurs SA	Date : 14 octobre 2022


INVENTAIRE NATURE DE LA COMMUNE DE CORTAILLOD		Objet n°29	
		Prairies et pâturages	
Localisation			
Commune	Cortaillod		
Parcellaire	4541		
Coordonnées	2555318 / 1199887		
Objet			
Catégorie	Prairies et pâturages		
Description	Prairie extensive avec vergers.		
Surf. [m²], longueur [ml]	726		
État 2023	Modifié		
Remarque	Surface diminuée.		
Protection	ZP2		
Surface de promotion de la biodiversité (SPB)	Non		
Valeur biologique	3	Relevés : CSD Ingénieurs SA	Date : 14 octobre 2022

INVENTAIRE NATURE DE LA COMMUNE DE CORTAILLOD		Objet n°30	
		Prairies et pâturages	
Localisation			
Commune	Cortaillod		
Parcellaire	4100		
Coordonnées	2554093 / 1198468		
Objet			
Catégorie	Prairies et pâturages		
Description	Prairie extensive avec alignement d'arbres fruitiers.		
Surf. [m²], longueur [ml]	2056		
État 2023	Nouveau		
Remarque	Hors ZAB. Surface de promotion de la biodiversité.		
Protection			
Surface de promotion de la biodiversité (SPB)	Oui		
Valeur biologique	3	Relevés : CSD Ingénieurs SA	Date : 14 octobre 2022

INVENTAIRE NATURE DE LA COMMUNE DE CORTAILLOD		Objet n°31	
		Vergers	
Localisation			
Commune	Cortaillod		
Parcellaire	5301		
Coordonnées	2555103 / 1199345		
Objet			
Catégorie	Vergers		
Description	Vergers dans la localité. Arbres fruitiers mi-tige avec renouvellement (jeunes arbres) et prairie extensive.		
Surf. [m²], longueur [ml]	1264		
État 2023	Existant		
Remarque	Hors ZAB. Zone de vignes et grèves. SPB		
Protection	Zone de vignes et grèves		
Surface de promotion de la biodiversité (SPB)	Oui		
Valeur biologique	3	Relevés : CSD Ingénieurs SA	Date : 14 octobre 2022

INVENTAIRE NATURE DE LA COMMUNE DE CORTAILLOD		Objet n°32	
		Vergers	
Localisation			
Commune	Cortaillod		
Parcellaire	7580		
Coordonnées	2555201 / 1200228		
Objet			
Catégorie	Vergers		
Description	Vergers hautes tiges à proximité d'habitations. Vieux arbres fruitiers haute tige avec renouvellement (jeunes arbres). Pâturage extensif.		
Surf. [m²], longueur [ml]	2301		
État 2023	Existant		
Remarque	SPB		
Protection			
Surface de promotion de la biodiversité (SPB)	Oui		
Valeur biologique	3	Relevés : CSD Ingénieurs SA	Date : 14 octobre 2022

INVENTAIRE NATURE DE LA COMMUNE DE CORTAILLOD		Objet n°33	
		Vergers	
Localisation			
Commune	Cortaillod		
Parcelle	1883, 241, 434		
Coordonnées	2554149 / 1198273		
Objet			
Catégorie	Vergers		
Description	Vergers avec arbres haute tige et mi-tige et renouvellement (jeunes arbres)		
Surf. [m²], longueur [ml]	2036		
État 2023	Existant		
Remarque	Hors ZAB. Zone de vignes et grèves		
Protection	Zone de vignes et grèves		
Surface de promotion de la biodiversité (SPB)	Non		
Valeur biologique	3	Relevés : CSD Ingénieurs SA	Date : 14 octobre 2022


INVENTAIRE NATURE DE LA COMMUNE DE CORTAILLOD		Objet n°34	
		Vergers	
Localisation			
Commune	Cortaillod		
Parcelle	6696		
Coordonnées	2553978 / 1198477		
Objet			
Catégorie	Vergers		
Description	Vergers avec arbres haute tige et mi-tige et renouvellement (jeunes arbres). Pâturé.		
Surf. [m²], longueur [ml]	3133		
État 2023	Existant		
Remarque	Hors ZAB. Surface de promotion de la biodiversité (prairie extensive).		
Protection			
Surface de promotion de la biodiversité (SPB)	Oui		
Valeur biologique	3	Relevés : CSD Ingénieurs SA	Date : 14 octobre 2022


INVENTAIRE NATURE DE LA COMMUNE DE CORTAILLOD		Objet n°35	
		Vergers	
Localisation			
Commune	Cortaillod		
Parcellaire	6684		
Coordonnées	2555558 / 1199158		
Objet			
Catégorie	Vergers		
Description	Verger.		
Surf. [m²], longueur [ml]	885		
État 2023	Existant		
Remarque	Toujours existant mais inaccessible.		
Protection	ZP2		
Surface de promotion de la biodiversité (SPB)	Non		
Valeur biologique	3		Relevés : CSD Ingénieurs SA
		Date : 14 octobre 2022	


Inaccessible, pas de photo.


INVENTAIRE NATURE DE LA COMMUNE DE CORTAILLOD		Objet n°36	
		Vergers	
Localisation			
Commune	Cortaillod		
Parcellaire	6630, DP75, DP76, DP77, 3988		
Coordonnées	2554971 / 1198840		
Objet			
Catégorie	Vergers		
Description	Verger avec arbres haute tige (jeunes arbres) et une dizaine de vieux arbres.		
Surf. [m²], longueur [ml]	3165		
État 2023	Existant		
Remarque	Hors ZAB. Zone de vignes et grèves. Surface de promotion de la biodiversité.		
Protection	Zone de vignes et grèves		
Surface de promotion de la biodiversité (SPB)	Oui		
Valeur biologique	3		Relevés : CSD Ingénieurs SA
		Date : 14 octobre 2022	





INVENTAIRE NATURE DE LA COMMUNE DE CORTAILLOD		Objet n°37	
		Vergers	
Localisation			
Commune	Cortaillod		
Parcellaire	6214		
Coordonnées	2555354 / 1199139		
Objet			
Catégorie	Vergers		
Description	Vergers avec arbres haute tige (jeunes et vieux arbres). Prairie extensive.		
Surf. [m²], longueur [ml]	5533		
État 2023	Existant		
Remarque	SPB		
Protection			
Surface de promotion de la biodiversité (SPB)	Oui		
Valeur biologique	3	Relevés : CSD Ingénieurs SA	Date : 14 octobre 2022


INVENTAIRE NATURE DE LA COMMUNE DE CORTAILLOD		Objet n°38	
		Vergers	
Localisation			
Commune	Cortaillod		
Parcellaire	6415		
Coordonnées	2553838 / 1198616		
Objet			
Catégorie	Vergers		
Description	Vergers avec arbres haute tige et mi-tige (jeunes arbres)		
Surf. [m²], longueur [ml]	5575		
État 2023	Nouveau		
Remarque	Hors ZAB.		
Protection			
Surface de promotion de la biodiversité (SPB)	Non		
Valeur biologique	2	Relevés : CSD Ingénieurs SA	Date : 14 octobre 2022


INVENTAIRE NATURE DE LA COMMUNE DE CORTAILLOD		Objet n°39	
		Vergers	
Localisation			
Commune	Cortaillod		
Parcellaire	5240, 6282		
Coordonnées	2554848 / 1199030		
Objet			
Catégorie	Vergers		
Description	Vergier avec arbres mi-tige et basse-tige dans la localité.		
Surf. [m²], longueur [ml]	1333		
État 2023	Nouveau		
Remarque	Hors ZAB. Zone de vignes et grèves		
Protection	Zone de vignes et grèves		
Surface de promotion de la biodiversité (SPB)	Non		
Valeur biologique	2	Relevés : CSD Ingénieurs SA	Date : 14 octobre 2022


INVENTAIRE NATURE DE LA COMMUNE DE CORTAILLOD		Objet n°40	
		Vergers	
Localisation			
Commune	Cortaillod		
Parcellaire	6973		
Coordonnées	2555687 / 1199908		
Objet			
Catégorie	Vergers		
Description	Vergier avec jeunes arbres haute tige et basse-tige, prairie extensive.		
Surf. [m²], longueur [ml]	8051		
État 2023	Nouveau		
Remarque	Hors ZAB. SPB.		
Protection			
Surface de promotion de la biodiversité (SPB)	Oui		
Valeur biologique	3	Relevés : CSD Ingénieurs SA	Date : 14 octobre 2022


INVENTAIRE NATURE DE LA COMMUNE DE CORTAILLOD		Objet n°41	
		Vergers	
Localisation			
Commune	Cortaillod		
Parcellaire	4104		
Coordonnées	2554126 / 1198709		
Objet			
Catégorie	Vergers		
Description	Vergers avec d'anciens arbres (3 cerisiers et 2 noyers) et renouvellement avec jeunes arbres haute tige en zone agricole.		
Surf. [m²], longueur [ml]	1205		
État 2023	Amélioré		
Remarque	Hors ZAB. Partiellement en SPB. Surface SPB augmentée ?		
Protection			
Surface de promotion de la biodiversité (SPB)	Oui		
Valeur biologique	3	Relevés : CSD Ingénieurs SA	Date : 14 octobre 2022


INVENTAIRE NATURE DE LA COMMUNE DE CORTAILLOD		Objet n°42	
		Vergers	
Localisation			
Commune	Cortaillod		
Parcellaire	1273, 4965, 4835		
Coordonnées	2554958 / 1199236		
Objet			
Catégorie	Vergers		
Description	Verges avec vieux arbres mi-tige et potager dans la localité.		
Surf. [m²], longueur [ml]	883		
État 2023	Nouveau		
Remarque			
Protection			
Surface de promotion de la biodiversité (SPB)	Non		
Valeur biologique	2	Relevés : CSD Ingénieurs SA	Date : 14 octobre 2022


INVENTAIRE NATURE DE LA COMMUNE DE CORTAILLOD		Objet n°43	
		Vergers	
Localisation			
Commune	Cortaillod		
Parcelle	1463, 135		
Coordonnées	2554776 / 1199325		
Objet			
Catégorie	Vergers		
Description	Vergers avec vieux et jeunes arbres mi-tige et basse-tige dans la localité.		
Surf. [m²], longueur [ml]	757		
État 2023	Nouveau		
Remarque			
Protection			
Surface de promotion de la biodiversité (SPB)	Non		
Valeur biologique	2	Relevés : CSD Ingénieurs SA	Date : 14 octobre 2022


INVENTAIRE NATURE DE LA COMMUNE DE CORTAILLOD		Objet n°44	
		Vergers	
Localisation			
Commune	Cortaillod		
Parcelle	6407		
Coordonnées	2553975 / 1199037		
Objet			
Catégorie	Vergers		
Description	Vergers avec jeunes arbres haute tige avec perchoir.		
Surf. [m²], longueur [ml]	4025		
État 2023	Nouveau		
Remarque	Hors ZAB. Nouvelle SPB ?		
Protection			
Surface de promotion de la biodiversité (SPB)	Non		
Valeur biologique	3	Relevés : CSD Ingénieurs SA	Date : 14 octobre 2022


INVENTAIRE NATURE DE LA COMMUNE DE CORTAILLOD		Objet n°45	
		Vergers	
Localisation			
Commune	Cortaillod		
Parcelle	6290		
Coordonnées	2555975 / 1199888		
Objet			
Catégorie	Vergers		
Description	Verges avec vieux arbres haute tige et noyers en zone agricole. Prairie extensive.		
Surf. [m²], longueur [ml]	5473		
État 2023	Nouveau		
Remarque	Verges, noyers et prairie extensive inscrits en SPB.		
Protection			
Surface de promotion de la biodiversité (SPB)	Oui		
Valeur biologique	3	Relevés : CSD Ingénieurs SA	Date : 14 octobre 2022


INVENTAIRE NATURE DE LA COMMUNE DE CORTAILLOD		Objet n°46	
		Arbre isolé	
Localisation			
Commune	Cortaillod		
Parcelle	4070		
Coordonnées	2554710 / 1199307		
Objet			
Catégorie	Arbre isolé		
Description	Noyer isolé.		
Surf. [m²], longueur [ml]	0		
État 2023	Altéré		
Remarque	Anciennement verges. Un seul arbre restant.		
Protection			
Surface de promotion de la biodiversité (SPB)	Non		
Valeur biologique	3	Relevés : CSD Ingénieurs SA	Date : 14 octobre 2022


INVENTAIRE NATURE DE LA COMMUNE DE CORTAILLOD		Objet n°47	
		Arbre isolé	
Localisation			
Commune	Cortaillod		
Parcelle	7579		
Coordonnées	2554765 / 1200070		
Objet			
Catégorie	Arbre isolé		
Description	Arbre isolé sur talus.		
Surf. [m²], longueur [ml]	0		
État 2023	Existant		
Remarque			
Protection			
Surface de promotion de la biodiversité (SPB)	Non		
Valeur biologique	3	Relevés : CSD Ingénieurs SA	Date : 14 octobre 2022


INVENTAIRE NATURE DE LA COMMUNE DE CORTAILLOD		Objet n°48	
		Arbre isolé	
Localisation			
Commune	Cortaillod		
Parcelle	4357		
Coordonnées	2555024 / 1199522		
Objet			
Catégorie	Arbre isolé		
Description	Tilleul à proximité d'une maison.		
Surf. [m²], longueur [ml]	0		
État 2023	Existant		
Remarque			
Protection			
Surface de promotion de la biodiversité (SPB)	Non		
Valeur biologique	2	Relevés : CSD Ingénieurs SA	Date : 14 octobre 2022


INVENTAIRE NATURE DE LA COMMUNE DE CORTAILLOD		Objet n°49	
		Arbre isolé	
Localisation			
Commune	Cortaillod		
Parcellaire	5301		
Coordonnées	2555102 / 1199381		
Objet			
Catégorie	Arbre isolé		
Description	Cèdre du Liban (petit) à proximité d'une maison de maître.		
Surf. [m²], longueur [ml]	0		
État 2023	Existant		
Remarque			
Protection	Zone de vignes et grèves		
Surface de promotion de la biodiversité (SPB)	Non		
Valeur biologique	2	Relevés : CSD Ingénieurs SA	Date : 14 octobre 2022


INVENTAIRE NATURE DE LA COMMUNE DE CORTAILLOD		Objet n°50	
		Arbre isolé	
Localisation			
Commune	Cortaillod		
Parcellaire	5301		
Coordonnées	2555100 / 1199388		
Objet			
Catégorie	Arbre isolé		
Description	Cèdre du Liban (grand) à proximité d'une maison de maître.		
Surf. [m²], longueur [ml]	0		
État 2023	Existant		
Remarque			
Protection	Zone de vignes et grèves		
Surface de promotion de la biodiversité (SPB)	Non		
Valeur biologique	2	Relevés : CSD Ingénieurs SA	Date : 14 octobre 2022


INVENTAIRE NATURE DE LA COMMUNE DE CORTAILLOD		Objet n°51	
		Arbre isolé	
Localisation			
Commune	Cortaillod		
Parcelle	6734		
Coordonnées	2554787 / 1199190		
Objet			
Catégorie	Arbre isolé		
Description	Sequoiadendron.		
Surf. [m²], longueur [ml]	0		
État 2023	Existant		
Remarque	Certains arbres supprimés, d'autres nouveaux.		
Protection			
Surface de promotion de la biodiversité (SPB)	Non		
Valeur biologique	2	Relevés : CSD Ingénieurs SA	Date : 14 octobre 2022


INVENTAIRE NATURE DE LA COMMUNE DE CORTAILLOD		Objet n°52	
		Arbre isolé	
Localisation			
Commune	Cortaillod		
Parcelle	6734		
Coordonnées	2554806 / 1199171		
Objet			
Catégorie	Arbre isolé		
Description	Cèdre.		
Surf. [m²], longueur [ml]	0		
État 2023	Existant		
Remarque	Certains arbres supprimés, d'autres nouveaux.		
Protection			
Surface de promotion de la biodiversité (SPB)	Non		
Valeur biologique	2	Relevés : CSD Ingénieurs SA	Date : 14 octobre 2022


INVENTAIRE NATURE DE LA COMMUNE DE CORTAILLOD		Objet n°53	
		Arbre isolé	
Localisation			
Commune	Cortaillod		
Parcellaire	3561		
Coordonnées	2554768 / 1199252		
Objet			
Catégorie	Arbre isolé		
Description	Epicéa.		
Surf. [m²], longueur [ml]	0		
État 2023	Existant		
Remarque	Certains arbres supprimés, d'autres nouveaux.		
Protection			
Surface de promotion de la biodiversité (SPB)	Non		
Valeur biologique	1	Relevés : CSD Ingénieurs SA	Date : 14 octobre 2022


INVENTAIRE NATURE DE LA COMMUNE DE CORTAILLOD		Objet n°54	
		Arbre isolé	
Localisation			
Commune	Cortaillod		
Parcellaire	3561		
Coordonnées	2554764 / 1199268		
Objet			
Catégorie	Arbre isolé		
Description	Cerisier.		
Surf. [m²], longueur [ml]	0		
État 2023	Existant		
Remarque	Certains arbres supprimés, d'autres nouveaux.		
Protection			
Surface de promotion de la biodiversité (SPB)	Non		
Valeur biologique	3	Relevés : CSD Ingénieurs SA	Date : 14 octobre 2022


INVENTAIRE NATURE DE LA COMMUNE DE CORTAILLOD		Objet n°55	
		Arbre isolé	
Localisation			
Commune	Cortaillod		
Parcelle	135		
Coordonnées	2554742 / 1199345		
Objet			
Catégorie	Arbre isolé		
Description	Bouleau.		
Surf. [m²], longueur [ml]	0		
État 2023	Existant		
Remarque	Certains arbres supprimés, d'autres nouveaux.		
Protection			
Surface de promotion de la biodiversité (SPB)	Non		
Valeur biologique	3	Relevés : CSD Ingénieurs SA	Date : 14 octobre 2022


INVENTAIRE NATURE DE LA COMMUNE DE CORTAILLOD		Objet n°56	
		Arbre isolé	
Localisation			
Commune	Cortaillod		
Parcelle	5262		
Coordonnées	2554799 / 1199337		
Objet			
Catégorie	Arbre isolé		
Description	Fruitier.		
Surf. [m²], longueur [ml]	0		
État 2023	Existant		
Remarque	Certains arbres supprimés, d'autres nouveaux.		
Protection			
Surface de promotion de la biodiversité (SPB)	Non		
Valeur biologique	3	Relevés : CSD Ingénieurs SA	Date : 14 octobre 2022


INVENTAIRE NATURE DE LA COMMUNE DE CORTAILLOD		Objet n°57	
		Arbre isolé	
Localisation			
Commune	Cortaillod		
Parcelle	6732		
Coordonnées	2554069 / 1198404		
Objet			
Catégorie	Arbre isolé		
Description	Noyer.		
Surf. [m²], longueur [ml]	0		
État 2023	Existant		
Remarque			
Protection			
Surface de promotion de la biodiversité (SPB)	Non		
Valeur biologique	3	Relevés : CSD Ingénieurs SA	Date : 14 octobre 2022


INVENTAIRE NATURE DE LA COMMUNE DE CORTAILLOD		Objet n°58	
		Arbre isolé	
Localisation			
Commune	Cortaillod		
Parcelle	4103		
Coordonnées	2554157 / 1198462		
Objet			
Catégorie	Arbre isolé		
Description	Noyer.		
Surf. [m²], longueur [ml]	0		
État 2023	Existant		
Remarque			
Protection			
Surface de promotion de la biodiversité (SPB)	Non		
Valeur biologique	3	Relevés : CSD Ingénieurs SA	Date : 14 octobre 2022


INVENTAIRE NATURE DE LA COMMUNE DE CORTAILLOD		Objet n°59	
		Arbre isolé	
Localisation			
Commune	Cortaillod		
Parcellaire	6409		
Coordonnées	2553708 / 1198791		
Objet			
Catégorie	Arbre isolé		
Description	Tilleul.		
Surf. [m²], longueur [ml]	0		
État 2023	Existant		
Remarque			
Protection			
Surface de promotion de la biodiversité (SPB)	Non		
Valeur biologique	3	Relevés : CSD Ingénieurs SA	Date : 14 octobre 2022


INVENTAIRE NATURE DE LA COMMUNE DE CORTAILLOD		Objet n°60	
		Arbre isolé	
Localisation			
Commune	Cortaillod		
Parcellaire	6413		
Coordonnées	2554104 / 1199071		
Objet			
Catégorie	Arbre isolé		
Description	Noyer.		
Surf. [m²], longueur [ml]	0		
État 2023	Existant		
Remarque	Anciennement allée de peupliers et trois arbres isolés en bordure de route. Actuellement un des trois arbres isolés a été supprimé et l'alignement est compris dans la surface forestière adjacente.		
Protection			
Surface de promotion de la biodiversité (SPB)	Non		
Valeur biologique	3	Relevés : CSD Ingénieurs SA	Date : 14 octobre 2022

INVENTAIRE NATURE DE LA COMMUNE DE CORTAILLOD		Objet n°61	
		Arbre isolé	
Localisation			
Commune	Cortaillod		
Parcellaire	6413		
Coordonnées	2554082 / 1199088		
Objet			
Catégorie	Arbre isolé		
Description	Noyer.		
Surf. [m²], longueur [ml]	0		
État 2023	Existant		
Remarque	Anciennement allée de peupliers et trois arbres isolés en bordure de route. Actuellement un des trois arbres isolés a été supprimé et l'alignement est compris dans la surface forestière adjacente.		
Protection			
Surface de promotion de la biodiversité (SPB)	Non		
Valeur biologique	3	Relevés : CSD Ingénieurs SA	Date : 14 octobre 2022

INVENTAIRE NATURE DE LA COMMUNE DE CORTAILLOD		Objet n°62	
		Arbre isolé	
Localisation			
Commune	Cortaillod		
Parcellaire	6214		
Coordonnées	2555422 / 1199218		
Objet			
Catégorie	Arbre isolé		
Description	Noyer.		
Surf. [m²], longueur [ml]	0		
État 2023	Existant		
Remarque			
Protection			
Surface de promotion de la biodiversité (SPB)	Non		
Valeur biologique	3	Relevés : CSD Ingénieurs SA	Date : 14 octobre 2022


INVENTAIRE NATURE DE LA COMMUNE DE CORTAILLOD		Objet n°63	
		Arbre isolé	
Localisation			
Commune	Cortaillod		
Parcellaire	6696		
Coordonnées	2553845 / 1198496		
Objet			
Catégorie	Arbre isolé		
Description	Noyer en continuité d'un cordon boisé.		
Surf. [m²], longueur [ml]	0		
État 2023	Nouveau		
Remarque			
Protection			
Surface de promotion de la biodiversité (SPB)	Non		
Valeur biologique	3	Relevés : CSD Ingénieurs SA	Date : 14 octobre 2022


INVENTAIRE NATURE DE LA COMMUNE DE CORTAILLOD		Objet n°64	
		Arbre isolé	
Localisation			
Commune	Cortaillod		
Parcellaire	6696		
Coordonnées	2553858 / 1198509		
Objet			
Catégorie	Arbre isolé		
Description	Chêne en continuité d'un cordon boisé.		
Surf. [m²], longueur [ml]	0		
État 2023	Nouveau		
Remarque			
Protection			
Surface de promotion de la biodiversité (SPB)	Non		
Valeur biologique	3	Relevés : CSD Ingénieurs SA	Date : 14 octobre 2022


INVENTAIRE NATURE DE LA COMMUNE DE CORTAILLOD		Objet n°65	
		Arbre isolé	
Localisation			
Commune	Cortaillod		
Parcelle	6696		
Coordonnées	2553845 / 1198518		
Objet			
Catégorie	Arbre isolé		
Description	Chêne en continuité d'un cordon boisé.		
Surf. [m²], longueur [ml]	0		
État 2023	Nouveau		
Remarque			
Protection			
Surface de promotion de la biodiversité (SPB)	Non		
Valeur biologique	3	Relevés : CSD Ingénieurs SA	Date : 14 octobre 2022

INVENTAIRE NATURE DE LA COMMUNE DE CORTAILLOD		Objet n°66	
		Arbre isolé	
Localisation		<p style="text-align: center;"><i>Inaccessible, pas de photo.</i></p>	
Commune	Cortaillod		
Parcelle	4352		
Coordonnées	2555671 / 1199281		
Objet			
Catégorie	Arbre isolé		
Description	Arbre isolé dans la localité.		
Surf. [m²], longueur [ml]	0		
État 2023	Nouveau		
Remarque			
Protection	ZP2		
Surface de promotion de la biodiversité (SPB)	Non		
Valeur biologique	2	Relevés : CSD Ingénieurs SA	Date : 14 octobre 2022

INVENTAIRE NATURE DE LA COMMUNE DE CORTAILLOD		Objet n°67			
		Arbre isolé			
Localisation					
Commune	Cortaillod				
Parcellaire	4352				
Coordonnées	2555733 / 1199201				
Objet					
Catégorie	Arbre isolé				
Description	Arbre isolé dans la localité.	<i>Inaccessible, pas de photo.</i>			
Surf. [m²], longueur [ml]	0				
État 2023	Nouveau				
Remarque					
Protection	ZP2				
Surface de promotion de la biodiversité (SPB)	Non				
Valeur biologique	2				
				Relevés : CSD Ingénieurs SA	Date : 14 octobre 2022

INVENTAIRE NATURE DE LA COMMUNE DE CORTAILLOD		Objet n°68	
		Arbre isolé	
Localisation			
Commune	Cortaillod		
Parcellaire	DP145		
Coordonnées	2555355 / 1199820		
Objet			
Catégorie	Arbre isolé		
Description	Charme.		
Surf. [m²], longueur [ml]	0		
État 2023	Nouveau		
Remarque			
Protection			
Surface de promotion de la biodiversité (SPB)	Non		
Valeur biologique	3	Relevés : CSD Ingénieurs SA	Date : 14 octobre 2022

INVENTAIRE NATURE DE LA COMMUNE DE CORTAILLOD		Objet n°69	
		Arbre isolé	
Localisation			
Commune	Cortaillod		
Parcellaire	5859		
Coordonnées	2555096 / 1199809		
Objet			
Catégorie	Arbre isolé		
Description	Peuplier.		
Surf. [m²], longueur [ml]	0		
État 2023	Nouveau		
Remarque			
Protection			
Surface de promotion de la biodiversité (SPB)	Non		
Valeur biologique	2	Relevés : CSD Ingénieurs SA	Date : 14 octobre 2022

INVENTAIRE NATURE DE LA COMMUNE DE CORTAILLOD		Objet n°70	
		Arbre isolé	
Localisation			
Commune	Cortaillod		
Parcellaire	5491		
Coordonnées	2555427 / 1199068		
Objet			
Catégorie	Arbre isolé		
Description	Tilleul.		
Surf. [m²], longueur [ml]	0		
État 2023	Nouveau		
Remarque			
Protection			
Surface de promotion de la biodiversité (SPB)	Non		
Valeur biologique	2	Relevés : CSD Ingénieurs SA	Date : 14 octobre 2022